

2018

المذكرة الذهبية في الجغرافيا السياسية للثانوية العامة



إعداد وإهداء :

أ / مصطفى دكروني

فايد / الاسماعيلية

01119406646

01011536172

المذكرة الذهبية في الجغرافيا السياسية للصف الثالث الثانوى ٢٠١٨ تشمل :

- أولاً : الجزء الأول : ٨٨ صفحة عرض مبسط مع شرح وافي للمنهج طبقا للكتاب المدرسي لعام ٢٠١٧ / ٢٠١٨ م
 - ثانياً : الجزء الثاني : ١١ صفحة أطلّس الخرائط ويضم جميع خرائط المنهج وتدرّيات عليها
- ((إجمالي المذكورة ١٠٠ صفحة تقريبا تضم شرح المنهج وحوالي ٧٠٠ سؤال متنوع و ٨٥ خريطة متنوعة))

ترقبوا في نصف العام المراجعة الذهبية في الجغرافيا السياسية تضم :

١- مراجعة نهائية شاملة للمنهج ٢- مراجعة خرائط متنوعة ٣- أسئلة تدريبات ونماذج امتحانات

[illegible]

الموضوع	رقم الصفحة
الدرس التمهيدي / مدخل لدراسة الجغرافيا السياسية	٢
أسئلة الدرس التمهيدي	٨
الوحدة الأولى / الدرس الأول / الدولة تعريفها وأنواعها	٩
أسئلة على الدرس الأول / الدولة	١٣
الدرس الثاني / المقومات الطبيعية للدولة	١٥
أسئلة على الدرس الثاني / المقومات الطبيعية	٢٣
الدرس الثالث / المقومات البشرية للدولة	٢٥
أسئلة الدرس الثالث / المقومات البشرية	٣١
الدرس الرابع / النظام السياسي والانتخابي	٣٢
أسئلة الدرس الرابع / النظام السياسي والانتخابي	٣٥
الوحدة الثانية / الدرس الأول / الحدود السياسية	٣٦
أسئلة الدرس الأول / الحدود السياسية	٤٠
الدرس الثاني / أنواع الحدود السياسية	٤٢
أسئلة الدرس الثاني / أنواع الحدود السياسية	٤٧
الدرس الثالث / تطور خريطة العالم السياسية	٥٢
أسئلة الدرس الثالث / تطور خريطة العالم السياسية	٥٧
الدرس الرابع / مشكلات اقتصادية ذات بعد سياسي	٥٩
أسئلة الدرس الرابع / مشكلات اقتصادية ذات بعد سياسي	٦٢
الدرس الخامس / مشكلات اجتماعية ذات بعد سياسي	٦٣
أسئلة الدرس الخامس / مشكلات اجتماعية ذات بعد سياسي	٦٩
الوحدة الثالثة / الدرس الأول / التكتلات الاقتصادية	٧٠
أسئلة الدرس الأول / التكتلات الاقتصادية	٧٦
الدرس الثاني / الأحلاف العسكرية	٧٨
أسئلة الدرس الثاني / الأحلاف العسكرية	٨١
الوحدة الرابعة / الدرس الأول / العلاقات الدولية	٨٢
أسئلة الدرس الأول / العلاقات الدولية	٨٥
الدرس الثاني / النظام الدولي العالمي الجديد	٨٦
أسئلة الدرس الثاني / النظام الدولي العالمي الجديد	٨٩
الأسئلة التجميعية	٨٩
أطلس الخرائط	٩١

مدخل لدراسة الجغرافية السياسية

الدرس التمهيدي

الجزء الأول

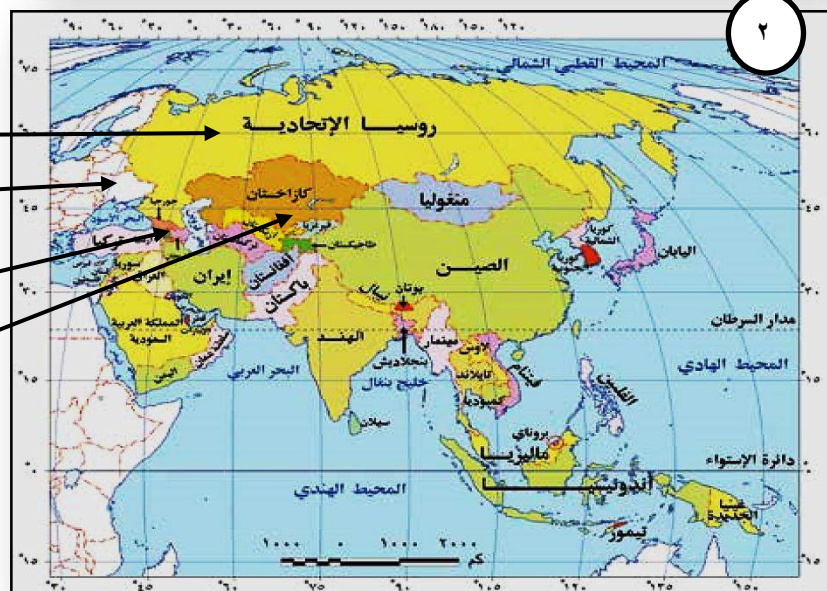
**- شهدت الخريطة السياسية العالية تغيرات مستمرة على مر التاريخ ،
وتمثل ذلك في:**

- ظهور أو اختفاء دول
- اندماج دول مع بعضها البعض أو انقسامها
- واختلف توزيع القوى العالمية بظهور قوى عالمية واختراف أخرى
- ونسج علاقات دولية جديدة وتمزق أخرى

وقد شهد العالم في الآونة الأخيرة تفكك الاتحاد السوفيتي إلى عدة دول
(لاحظ الفرق بين الخططين ، استنتج الدول التي نتجت عن هذا التفكك)



الاتحاد السوفيتي قبل سقوطه



نتج عن تفكك الاتحاد السوفيتي

عام ۱۹۹۱ ظہور دول وہی :

١- روسيا الاتحادية

٢- روسيا البيضاء - لاتفيا - أوكرانيا

- استونيا - لتوانيا - مولدافيا

۳- جورجيا - ارمنييا - اذربيجان

۴- کازاخستان - اوزبکستان

ترکمانستان – قرغیزیا

طاحیکستان

كم عدد الدول المستقلة عن الاتحاد

السوفيتى سابقا ؟؟

أولاً : مفهوم الجغرافيا السياسية

الفرع الذي يهتم بدراسة الخريطة السياسية للعالم وتغيراتها هو (علم الجغرافيا السياسية) وهو أحد فروع الجغرافيا البشرية

الجغرافيا السياسية

فرع من فروع **الجغرافيا البشرية** يهتم بدراسة المقومات الجغرافية (الطبيعية والبشرية) للدولة وتنظيمها الداخلي وتأثير ذلك في قوتها السياسية وعلاقتها الدولية

ثانياً : تطور الجغرافيا السياسية

- تطورت الجغرافيا السياسية على يد عدد من العلماء مثل :

أرسطو (٣٨٣ - ٣٢٢ ق. م)	عبد الرحمن ابن خلدون (١٣٤٢ م - ١٤٠٥ م)	فردريك راتزل (١٨٤٤ م - ١٩٠٤ م)
<ul style="list-style-type: none"> يعتبر أرسطو أشهر من كتب في الجغرافيا السياسية قديماً تناول في مؤلفه (<u>السياسة</u>) <u>الدولة المثالية</u> وحدد عناصرها في خمسة موضوعات هي : <ol style="list-style-type: none"> ١- عدد سكان الدولة ٢- مواردها الاقتصادية ٣- العاصمة ٤- الجيش ٥- الحدود السياسية حدد مدى قوة الدولة أو ضعفها كمركب سياسي في : <ul style="list-style-type: none"> - عدد سكانها - مواردها الاقتصادية - العلاقة بينهما ناقش موضوع الحدود السياسية المحصنة وناقش موقع الدولة الجغرافي وتأثير المناخ عليها 	<ul style="list-style-type: none"> من أبرز المفكرين المسلمين أضاف كثيراً للفكر الجغرافي في مقدمته الشهيرة (<u>مقدمة التاريخ</u>) التي ركز فيها على أهم ظاهرتين في البناء السياسي بالعالم العربي وقتذاك وهما (<u>القبيلة والمدينة</u>) وضع <u>الآطار العلم</u> الذي عرف باسم <u>دورة حياة الدولة</u> وهي : <ul style="list-style-type: none"> - النشأة - الثبات - النضج - الاضمحلال تحدث عن عوامل قيام الدولة ونهضتها وسقوطها 	<ul style="list-style-type: none"> الميلاد الحقيقي للجغرافيا السياسية على يد العالم الألماني راتزل حيث وضع أول مؤلف علمي في الجغرافيا السياسية حمل اسمها الحالي عام ١٨٩٧ م وقد اعتبر الدولة بمثابة <u>كائن حي</u> تنطبق عليه قوانين <ul style="list-style-type: none"> - الميلاد - النمو - الوفاة ذكر في مؤلفه أن الخريطة السياسية للعالم تشكلت نتيجة الصراعات بين الدول



- واستمرت اسهامات العلماء في الجغرافيا السياسية إلى أن ظهر مصطلح **الجيوبولتيك** على يد العالم **السويدي**

رودلف كيلين عام ١٨٩٩ م

- | | |
|--------------------|---|
| الجيوبولتيك | • دراسة الدولة كعضو جغرافي ، مستخدمة قوتها لتحقيق الوحدة والانسجام بين شعبيها داخليا ، والتوسع في حدودها خارجيا بالسيطرة والاستيلاء على حساب الدول المجاورة |
|--------------------|---|

- وقبل حدث خلط بين الجغرافيا السياسية و الجيوبولتيك خاصة في الفترة ما قبل الحرب العالمية الأولى إلى ما بعد الحرب العالمية الثانية حيث اعتقد البعض أنهما علماً واحداً
- وظهر ذلك من خلال التوسع الإقليمي والغزو الاستعماري
- وكانت أبرز هذه الصور في **ألمانيا** التي استغلت مفاهيم الجغرافيا السياسية لراتزل بصورة خطأ في توسعها الاستعماري على حساب الدول المجاورة التي اعتبرتها المجال الحيوي لها

- **وعلى الرغم من وجود علاقة بين الجغرافيا السياسية و الجيوبولتيك إلا أن بينهما فروق واضحة :**

١- **التشابه :** كلاهما يدرس الدولة في ضوء خصائصها الجغرافية

٢- **الاختلاف :**

الجغرافيا السياسية	الجيوبولتيك
تهتم في دراستها للوحدات السياسية بتحليل بيئتها الطبيعية والبشرية والاقتصادية دراسة موضوعية لتوضح اثر ذلك على السلوك السياسي للدولة	تقوم بنفس الدراسة ولكن من وجهه نظر الدولة الذاتية ومطالبها في مجال السياسة الخارجية
تدرس الكيان القائم للدولة كما هو فعلا	ترسم تصورا لما يجب ان تكون عليه الدولة
تدرس الدولة ككيان استاتيكي (الثبات)	تنظر للدولة ككائن حي

- وقد استمر تطور الجغرافيا السياسية؛ حيث كان للتغيرات التي طرأت علي خريطة العالم السياسية أثر كبير في انتعاش هذا العلم وبدأ يأخذ طابع العالمية والشمول

- **العلاقة بين الجغرافيا السياسية وفروع الجغرافيا الأخرى :**

- ترتبط الجغرافيا السياسية بفروع الجغرافيا الأخرى التي تمدها بالمعلومات اللازمة عن المقومات الطبيعية والبشرية للدولة (محور الدراسة في الجغرافيا السياسية)
- كما ترتبط ببعض العلوم الأخرى مثل علم التاريخ والعلوم السياسية ، وغيرها

يمكن يسألك : ١- الجيوبولتيك يحقق للدولة هدفين وضح ذلك
٢- صح أم خطأ الجيوبولتيك يحقق السلام بين الدول

ثالثا : أهداف الجغرافيا السياسية

○ تتعدد أهداف الجغرافيا السياسية ومنها :

١- دراسة الوحدات السياسية (الدولة) من حيث ملامحها الجغرافية (الطبيعية -البشرية)
٢- تحديد عناصر القوة والضعف للوحدات السياسية
٣- تحليل التجمعات الإقليمية والعالمية تحليلًا (جغرافيًا) موضوعيًا
٤- التعرف بالمشكلات السياسية وتحليلها واقتراح حلول مناسبة لها ومن أمثلة ذلك: - دور الجغرافيين بعد الحرب العالمية الأولى والثانية في رسم الحدود السياسية الحديثة في أوروبا - دور الجغرافيا في الدفاع عن حق مصري قضية طابا
٥- توفير البيانات والمعلومات الموضوعية اللازمة لاتخاذ القرارات السياسية والعسكرية ذات الأبعاد المكانية (الجغرافية)

يمكن بجيلك سؤال :

١- ما أهمية الجغرافيا السياسية للسياسيين والعسكريين
٢- وضح مدى استفادتك من دراسة الجغرافيا السياسية
٣- ماذا يحدث إذا لم تظهر الجغرافيا السياسية
٤- أكمل : عادت طابا لمصر عن طريق

رابعا : مجالات الجغرافيا السياسية :

كان الاهتمام الرئيسي للجغرافيا السياسية قديما يتمثل فيما يلي :

- (١) دراسة الوحدات السياسية (الدولة)
- (٢) دراسة العلاقات السياسية بين الدول
- (٣) دراسة المشكلات السياسية

- ونتيجة التغيرات السريعة التي شهدها العالم خاصة خلال أواخر القرن العشرين وبداية هذا القرن فقد اتسعت مجالات الجغرافيا السياسية وتعددت لتشمل ما يلي :

مجالات الجغرافيا السياسية		
١- الدولة كمجال لدراسة الجغرافيا السياسية	٢- التحليل السياسي للقوة	٣- سياسة النظام العالمي وما ينتج عنها من تغيرات

يم تفسر :

- ١- اتسعت مجالات الجغرافيا السياسية أواخر القرن العشرين وأوائل هذا القرن
- ٢- ما هي المجالات التي تهتم بها الجغرافيا السياسية

١- الدولة كمجال لدراسة الجغرافيا السياسية

○ تدرس الجغرافيا السياسية الدولة كوحدة سياسية :

- تشغل مساحة أرضية
- لها حدودها السياسية
- ومكوناتها الداخلية والتي تتمثل في (السكان - الموارد الطبيعية - نظام الحكم) مع تمتعها بالسيادة

○ تشمل دراسة الدولة :

- الخصائص الطبيعية للدولة من :
 - ✓ موقع ومساحة
 - ✓ وتضاريس ومناخ وغيرها
- الخصائص البشرية للدولة من حيث
 - ✓ السكان
 - ✓ والأنشطة والاقتصادية
- السياسات العامة للدولة وعلاقاتها الخارجية
- تحليل قوة أو ضعف الدولة في ضوء خصائصها الطبيعية والبشرية

سؤال

تعدد العناصر التي تشملها دراسة الدولة، وضح ذلك ؟

٢- التحليل السياسي للقوة

- يركز دور الجغرافيا السياسية في هذا المجال على : دراسة الأبعاد الجغرافية للصراع بين القوى المتنافسة على مسرح السياسة العالمية

٣- سياسة النظام العالمي وما ينتج عنها من تغيرات

- يعد هذا المجال بالغ الأهمية خاصة مع التغيرات السريعة التي يشهدها النظام العالمي خلال السنوات الأخيرة
- والتي تشهد اتجاه القوى الرأسمالية العالمية الكبرى نحو الهيمنة والسيطرة على مقدرات وموارد دول العالم الثالث
- ويتميز هذا المجال بالشمولية حيث يتضمن عدداً من المجالات الفرعية التي ترتبط بالنظام العالمي الذي يتمثل فيما يلي :

١- التكتلات الاقتصادية والسياسية مثل :

- مجموعة الاتحاد الأوروبي الاقتصادي (السوق الأوروبية المشتركة)
- واتفاقيات منظمة التجارة العالمية وأثرها على الدول

٢- الأحلاف العسكرية مثل حلف شمال الأطلسي (الناتو)

٣- ظاهرة العولمة والتي ظهرت بوضوح منذ منتصف تسعينيات القرن العشرين

٤- قضايا الأمن الغذائي والمائي والطاقة للدول

٥- المنظمات الدولية والإقليمية مثل :

- الأمم المتحدة
- جامعة الدول العربية

٦- آثار التدخلات العسكرية وغيرها

سؤال

بم تفسر : يتميز مجال النظام العالمي بالشمولية

العولمة

هي عملية تغيير الأنماط و النظم الاقتصادية والاجتماعية تقوم بها الدول الأقوى لفرض هيمنتها على الدول الأخرى وتشمل عولمة اقتصادية وعولمة اجتماعية

الجغرافيا السياسية والتقنيات الحديثة

- أثر التطور المعرفي والتكنولوجي في تطور علم الجغرافيا السياسية كغيرها من العلوم الأخرى حيث ظهرت وسائل وتقنيات حديثة ومنها :

١- الاستشعار عن بعد

- أدى الاستشعار عن بعد وما يستخدمه من وسائل التصوير الجوي والفضائي وأجهزة تحديد الموقع العالمي GPS إلى توفير مرئيات فضائية و معلومات أكثر دقة عن الكثير من المجالات التي تهتم بها الجغرافيا السياسية مثل :-

سؤال

ما العلاقة بين الاستشعار عن بعد والجغرافيا السياسية

١. الحدود السياسية بين الدول
٢. الممرات الملاحية
٣. والمياه الإقليمية للدولة
٤. ومناطق النزاعات بين الدول

٢- تطور وسائل الاتصالات وتكنولوجيا المعلومات

- كان لتطور وسائل الاتصالات (السلكية واللاسلكية) وتكنولوجيا المعلومات أثره في :
 - أن العالم أصبح وحدة واحدة أو ما يعرف بالقرية الكونية
 - وذلك نتيجة للسرعة الهائلة التي تتدفق بها المعلومات والبيانات عبر حدود الدول
- ولقد استفاد علم الجغرافيا السياسية كغيره من العلوم الأخرى من تطور من تكنولوجيا المعلومات

٣- نظم المعلومات الجغرافية

- تعد نظم المعلومات الجغرافية اضافة هائلة لمختلف العلوم خاصة الجغرافيا السياسية وذلك من خلال :
 - توفير كافة البيانات والمعلومات الرقمية عن :
 - الموارد الطبيعية والبشرية
 - واستخدام الأراضي
 - مما يساعد في التعرف على مدى قوة الدولة
 - توفير خرائط دقيقة وحديثة عن الدول
 - مساعدة متخذي القرار في اتخاذ القرارات السياسية الحكيمة اعتماداً على البيانات الدقيقة والتفصيلية المستمدة منها

المرئيات الفضائية	هي صور يتم التقاطها بواسطة مستشعرات تثبت بالأقمار الصناعية من ارتفاعات عالية من سطح الأرض وتغطي مساحات واسعة
الاستشعار من بعد	هو علم القياس أو الحصول على المعلومات عن سطح الأرض بواسطة أجهزة تصوير ومستشعرات (Sensors) لا تلامس سطح الأرض ويضم الاستشعار من بعد كلا من التصوير الجوي والتصوير الفضائي
نظم المعلومات الجغرافية	نظام معلوماتي صمم لإدخال وتخزين ومعالجة واسترجاع وتحليل طبقة من البيانات الجغرافية ويساعد ذلك في الحصول على معلومات واضحة لإعداد تقارير وخرائط وقاعدة بيانات إحصائية بما يساعد على اتخاذ قرارات مناسبة

أسئلة الدرس التمهيدي

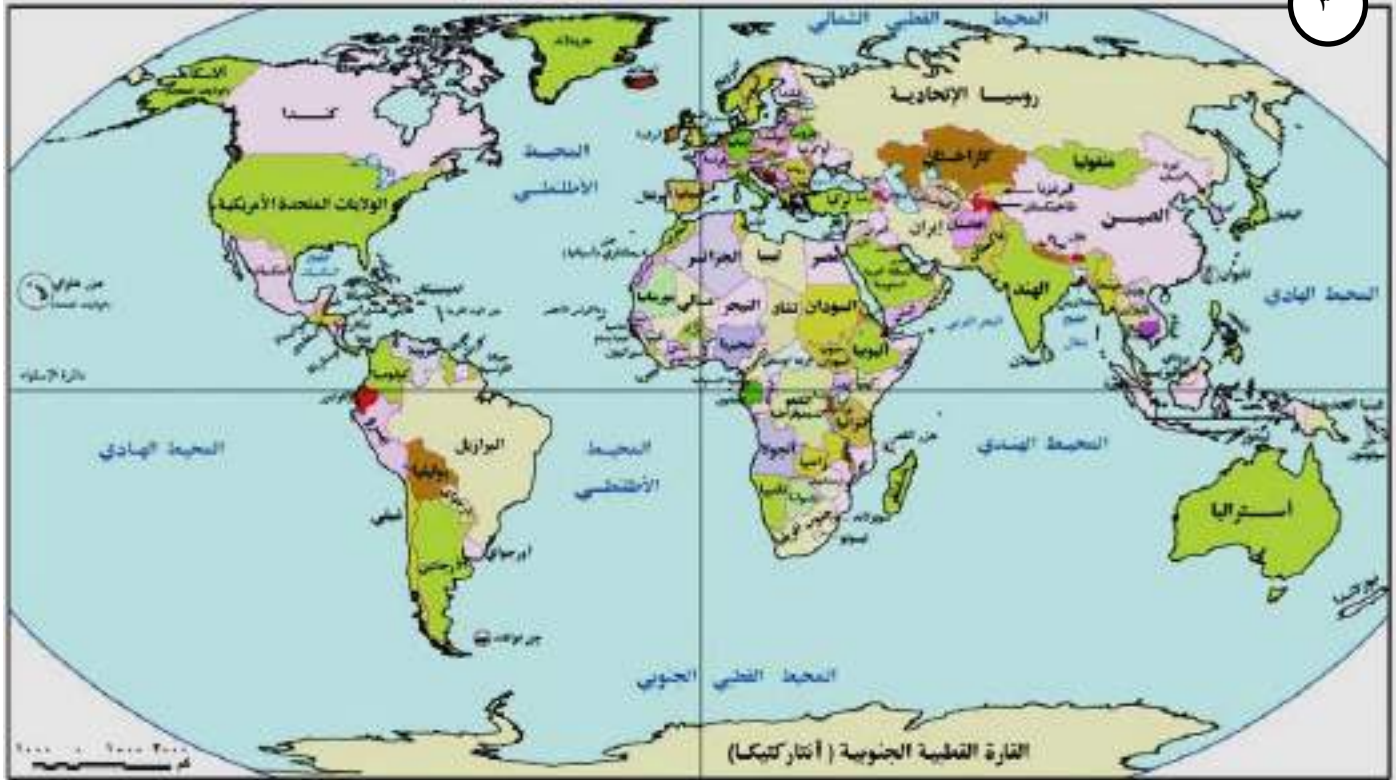
- ١- ما المقصود بعلم الجغرافيا السياسية ؟
- ٢- اختر: الجغرافيا السياسية أحد فروع الجغرافيا
☐ الطبيعية ☐ البشرية ☐ التاريخية ☐ التطبيقية
- ٣- بم تفسر: الميلاد الحقيقي للجغرافيا السياسية على يد العالم الألماني راتزل ؟
- ٤- اختر: أشهر من كتب في الجغرافيا السياسية قديما
☐ أرسطو ☐ ابن خلدون ☐ راتزل ☐ كيلين
- ٥- وضح اسهامات العلماء المسلمين في الجغرافيا السياسية ؟
- ٦- من وجهة نظرك ، ماذا يحدث إذا لم تظهر الجغرافيا السياسية ؟
- ٧- دلل على ، تعدد أهداف الجغرافيا السياسية ؟
- ٨- أيد صحة هذه العبارة ، يوجد تشابه بين أفكار ابن خلدون وراتزل ؟
- ٩- اختر : تحدث عن الدولة المثالية في مؤلفه (كتابه) السياسة
☐ أرسطو ☐ ابن خلدون ☐ راتزل ☐ كيلين
- ١٠- ظهر مصطلح الجيوبولتيك على يد العالم السويدي عام ١٨٩٩ م
☐ أرسطو ☐ ابن خلدون ☐ راتزل ☐ كيلين
- ١١- وضح التشابه والاختلاف بين الجغرافيا السياسية و الجيوبولتيك ؟
- ١٢- اختر: في التحليل السياسي للقوة يرتكز دور الجغرافيا السياسية في دراسة الابعاد للصراعات بين الدول
☐ الجغرافية ☐ السياسية ☐ الاقتصادية ☐ التاريخية
- ١٣- اكتب المصطلح المناسب : دراسة الدولة كعضو جغرافي ، مستخدمة قوتها لتحقيق الوحدة والاستقرار بين شعبيها داخليا والتوسع في حدودها خارجيا بالسيطرة والاستيلاء على حساب الدول المجاورة
(.....)
- ١٤- بم تفسر: مجال سياسة النظام العالمي يتميز بالشمولية ؟
- ١٥- وضح العلاقة بين الاستشعار عن بعد ، والجغرافيا السياسية ؟
- ١٦- أيد صحة أو خطأ العبارة : أصبح العالم يعرف بالقرية الكونية بفضل نظم المعلومات الجغرافية ()
- ١٧- ما المقصود بالعمولة ؟

الوحدة الأولى (الدولة في الجغرافيا السياسية)

الدولة (تعريفها و أنواعها)

الدرس الأول

٣



- تختلف دول العالم من حيث الموقع والمساحة والشكل
- وهناك شروط لقيام أي دولة هي ما نطلق عليه أركان الدولة وتتمثل في (الأرض والشعب والسلطة)

مفهوم الدولة والأمة

<p>وحدة سياسية • تشغل منطقة معينة من سطح الأرض • تضم سكانا دائمين</p> <p>• تحكمها سلطة عليا ذات سيادة (الحكومة) تدير شئونها الداخلية والخارجية</p>	<p>مفهوم الدولة</p>
<p>جماعة من البشر • لها غالبا أصل عرقي واحد • تعيش على رقعة من الأرض لفترة زمنية طويلة</p> <p>• تربط بين أفرادها روابط مشتركة كالدين واللغة والعادات والتقاليد والتراث والتاريخ المشترك</p>	<p>مفهوم الأمة</p>

التشابه بين الدولة والأمة

الدولة والأمة تشابهان في عناصر التكوين من (أرض وشعب)

- ١- أيد صحة أو خطأ : تتشابه الدولة والأمة في وجود سلطة حاكمة
- ٢- وضح الاختلاف بين الدولة والأمة ؟

الاختلاف بين الدولة والأمة

الدولة	الأمة
<p>١- تمثل السلطة (الحكومة) ركن أساسي من أركانها</p> <p>٢- يمكن أن تتعدد اللغات والعادات والتقاليد داخل الدولة الواحدة</p> <p>مثل: دولة <u>سويسرا</u> والتي بها أربع لغات رسمية (الإيطالية والألمانية والفرنسية والرومانية)</p>	<p>١- لا تتطلب وجود سلطة حاكمة</p> <p>٢- العادات والتقاليد المشتركة واللغة الواحدة من العناصر الأساسية للأمة</p> <p>مثل: <u>الأمة العربية</u></p>

أنواع الدول تبعا للنظام السياسي والإداري

- (١) الدولة الـوحدوية " المركزية "
- (٢) الدولة الاتحادية المركبة " اللامركزية " وتنقسم إلى : (دولة فيدرالية و دولة كونفدرالية)

١- الدولة الـوحدوية " المركزية "	
<p>المفهوم</p> <ul style="list-style-type: none"> هي الدولة التي توجد فيها : <ul style="list-style-type: none"> حكومة واحدة ومجلس نيابي واحد والتي تسيطر فيها الحكومة المركزية على جميع السلطات المحلية في الولايات والأقاليم والمحافظات والمجالس البلدية وتستمد المستويات الإدارية السابقة قراراتها من الحكومة المركزية مثل <u>فرنسا</u> 	
<p>الخصائص</p> <ol style="list-style-type: none"> تجانس سكانها (عرقياً، ودينياً، وثقافياً) تحتوي قلباً أو نواة واحدة تتمثل في العاصمة التي : <ul style="list-style-type: none"> تتركز فيها معظم أنشطة الدولة و التي نمت حولها الدولة بعد ذلك معظمها ليست كبيرة المساحة وإن كانت هنا دول وحدوية كبيرة المساحة مثل <u>الصين</u> قلة وجود العوائق الطبيعية كالغابات والصحاري والجبال بين أراضيها وإن كانت هناك دول موحدة مجزأة مثل <u>اليابان</u> تتسم بالكثافة السكانية المرتفعة <p>وتنتشر الدولة الـوحدوية في بقاع كثيرة من العالم إلا أن النموذج المثالي لا ينطبق إلا على عدد محدود من الدول مثل <u>فرنسا</u></p>	

- ١- أكمل : النموذج المثالي للدولة الـوحدوية (المركزية) دولة
- ٢- ما المقصود بالدولة الـوحدوية (المركزية)
- ٣- ما خصائص الدولة المركزية

٢- الدولة الفيدرالية

المفهوم	<ul style="list-style-type: none"> هي الدولة <u>المقسمة</u> إلى وحدات إدارية قد تكون ولايات أو مقاطعات أو محافظات، ويكون لهذه الوحدات نوع من <u>الاستقلال الذاتي</u> فيما عدا النواحي المالية والدفاعية مثل استراليا والبرازيل والهند
الخصائص	<ol style="list-style-type: none"> ١- تتمتع بدستور واحد ٢- تنقسم فيها السلطات إلى : <ul style="list-style-type: none"> السلطة المركزية وتختص بالوظائف السيادية : (السياسة الخارجية - الاقتصاد - الدفاع الخارجي - الأمن الداخلي) والسلطة المحلية (حكومات الأقاليم) وتختص بإدارة الشؤون الحياتية للسكان ٣- تنقسم بتحقيق التوازن بين السلطة المركزية والسلطات المحلية لكل ولاية ٤- يكون للشعب حق المشاركة في إدارة الشؤون المركزية ٥- لا يمكن أن تتحول إلى اتحاد كونفدرالي

٣- الدولة الكونفدرالية

المفهوم	<ul style="list-style-type: none"> وهي عبارة عن انضمام دولتين أو أكثر في اتحاد ينظمه معاهدة ، لتحقيق غايات مشتركة وتعهد بممارسة بعض من صلاحياتها إلى سلطة مركزية مشتركة مع احتفاظ كل دولة بشخصيتها القانونية وسيادتها الخارجية والداخلية مثل دول <u>الاتحاد الأوروبي</u> و <u>الاتحاد السوفيتي</u> سابقا
الخصائص	<ol style="list-style-type: none"> ١- لكل دولة دستورها وعلمها الخاص ٢- تتمتع كل دولة بحق التمثيل بشكل مستقل ٣- تختص حكومات الدول الداخلة في الاتحاد الكونفدرالي بالوظائف السيادية ٤- لكل دولة العملة النقدية الخاصة بها بجانب أنه قد يكون هناك عملة واحدة لدول الاتحاد ٥- مثل اليورو في الاتحاد الأوروبي ٥- تحتفظ كل دولة في الاتحاد بعاصمتها المستقلة • يمكن للدول الكونفدرالية أن تتحول إلى اتحاد فيدرالي في مرحلة لاحقة مثل سويسرا • وتعد الدولة الكونفدرالية أقل أنواع الدول شيوعاً وأكثرها هشاشة <p>لأن هذا النوع من الدول يعطي الحق لأي دولة من دول الاتحاد أن تنفصل عن الاتحاد في أي وقت تشاء</p> <p>مثل الاتحاد السوفيتي سابقاً</p>

- ١- أكمل : تنقسم الدول حسب النظام السياسي والإداري إلى دول ودول ٢- صح أم خطأ : السلطة مقسمة في الهند
- ٣- يفسر : الدول الكونفدرالية أقل أنواع الدول شيوعاً وأكثرها هشاشة ٤- أكمل : يتحقق التوازن بين السلطة المركزية والسلطة المحلية لكل ولاية في النظام ٥- قارن بين النظام الفيدرالي والنظام الكونفدرالي من حيث المفهوم والخصائص
- ٦- تختلف الدولة الفيدرالية عن الدولة الكونفدرالية في الأمور السيادية ، وضح ذلك ؟

عواصم الدول

مفهوم العاصمة	● هي المدينة التي تستقر فيها حكومة الدولة ورئاستها ● وغالبا ما تتركز فيها سلطاتها الثلاثة التشريعية والتنفيذية والقضائية ● وسفارات الدول الاجنبية ● والمؤسسات الكبرى
----------------------	--

عوامل اختيار مدينة ما لتكون عاصمة للدولة :

١- العامل التاريخي	○ اكتسب بعض المدن اهميتها كعاصمة نتيجة لأهميتها التاريخية مثل : ١- روما عاصمة ايطاليا ٢- القاهرة عاصمة مصر
٢- سهولة الوصول (المواصلات)	○ تم اختيار الكثير من العواصم على ضوء : ■ سهولة الوصول بين العاصمة وبقيّة أجزاء الدولة مثل مدريد عاصمة اسبانيا ■ أو أن يكون موقعها على نهر ملاحي كالخرطوم عاصمة السودان على نهر النيل ■ أو تقع على سواحل بحار او محيطات مثل نواكشوط عاصمة موريتانيا على المحيط الاطلنطي
٣- الحماية والدفاع	○ تحاول الدولة ان تكون عاصمتها بعيدة عن الحدود فذلك يعطيها عمقا جغرافيا يوفر لها الحماية مثل : اختيار أنقرة عاصمة لتركيا بدلا من استانبول
٤- السيادة القومية	○ تحرص الدول متعددة القوميات ان تكون العاصمة ضمن منطقة القوميات الكبرى مثل : موسكو عاصمة روسيا التي تقع في المنطقة ذات الغالبية السلافية

سمات العاصمة

تتسم العاصمة في ضوء معايير اختيارها بأنها :

١. مركز للحكم والادارة ، وتضم حشدا للقوى السياسية
٢. العاصمة مركز للسلطة والقوة في الدولة حتى تتمكن من بسط سلطتها على كل أجزاء الدولة بما فيها المناطق الهامشية
٣. حلقة اتصال بين الدولة والعالم الخارجي
٤. المركز الثقافي للدولة.
٥. تقع عادة في ملتقى طرق النقل والمواصلات في الدولة .

ما أهمية العاصمة بالنسبة للدولة

تصنيف العواصم (أنواعها) :

العواصم القديمة	العواصم المستحدثة
○ هي العواصم التي استمرت لقرون طويلة مركزا ثقافيا واقتصاديا رئيسيا للدولة مثل : القاهرة (مصر) وباريس (فرنسا) لندن (بريطانيا) روما (إيطاليا)	○ هي العواصم التي قررت الحكومات نقلها من مكانها الى مدن اخرى لسبب أو لآخر مثل اليابان التي نقلت عاصمتها من مدينة كيوتو الداخلية الى مدينة طوكيو المدينة الساحلية التي تطل على المحيط الهادي لتكون : ✓ مصدرا لحياة الدولة من الناحية التجارية ✓ كما أنها كانت مركزا حضاريا كبيرا

قلب الدولة

- بالرغم من أهمية العاصمة للدولة إلا أنه يوجد في الدولة مواقع أخرى ذات أهمية وثقل اقتصادي أو سكاني أو ثقافي أو سياسي لا تقل أهمية عن العاصمة ويعبر عنها بالنواة أو قلب الدولة

قلب الدولة	- هي منطقة تشكل أهمية و ثقلا سكانية أو اقتصاديا أو ثقافيا أو سياسيا للدولة.
------------	---

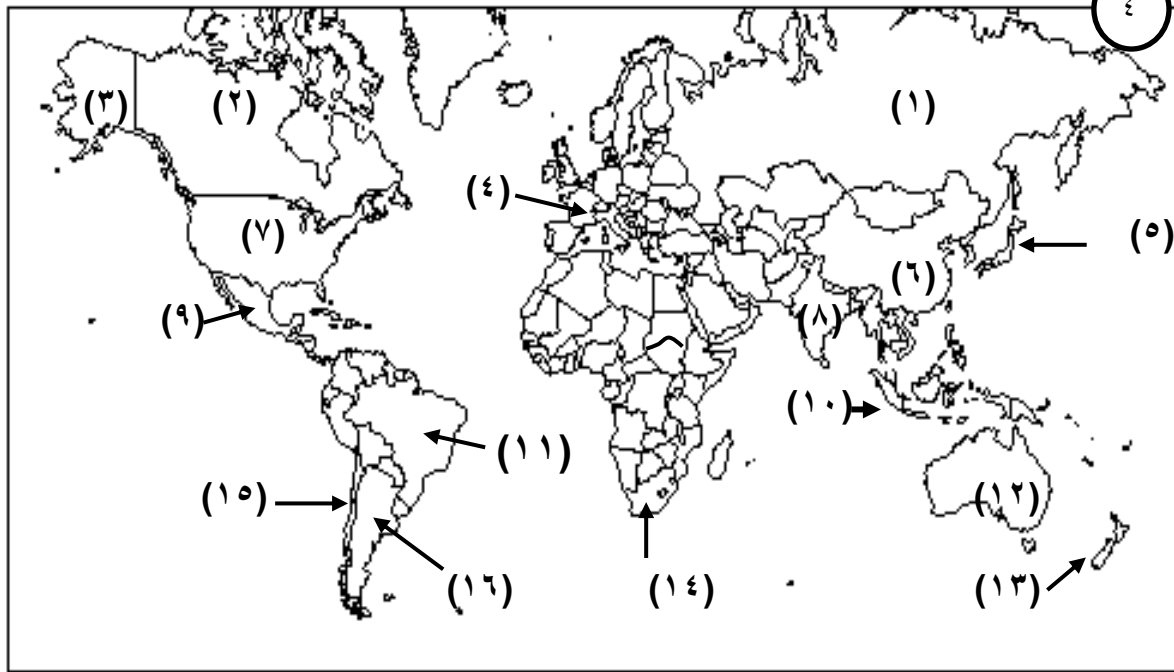
○ أنواع قلب الدولة (قلب الدولة حسب الأهمية)

منطقة القلب ذات الأهمية الاقتصادية	○ تتركز فيه الأنشطة الاقتصادية للدولة مثل : إقليم البحيرات العظمى التي تقع بين الولايات المتحدة الأمريكية وكندا
منطقة القلب ذات الأهمية السياسية	○ تتركز فيه المقرات السياسية للدولة ومنها تصدر القرارات مثل : القاهرة الكبرى في مصر
منطقة القلب ذات الأهمية الثقافية والدينية	○ تتركز فيه المؤسسات الثقافية والمراكز الدينية للدولة مثل : مكة المكرمة في المملكة العربية السعودية
منطقة القلب ذات التركيز السكاني	○ يتركز فيه أغلبية سكان الدولة مثل : جنوب افغانستان التي يتركز فيها السكان دون غيره من مناطقها

أسئلة الدرس الأول (الدولة)

- 1- قارن بين الدولة والأمة من حيث : المفهوم وأوجه الاختلاف والنشأة
- 2- صح أم خطأ : وجود سلطة حاكمة ضرورة لقيام الأمة ()
- 3- صنف الدول الآتية حسب النظام السياسي والإداري : (فرنسا_ البرازيل_ الهند_ الاتحاد الأوروبي_ اليابان_ الصين_ استراليا)
- 4- اختر : انضمام دولتين أو أكثر في اتحاد ينظمه معاهدة لتحقيق غايات مشتركة يسمى دولة
○ وحدوية ○ مركزية ○ فيدرالية ○ كونفدرالية
- 5- صح أم خطأ اليابان دولة لا مركزية ()
- 6- صح أم خطأ : الاتحاد الأوروبي من الدول المركبة ()
- 7- ما المقصود بكل من : العاصمة / قلب الدولة
- 8- أين تنطبق القاعدة التالية وأين تشذ : العاصمة الساحلية أفضل من العاصمة الداخلية ؟
- 9- اختر : تتمثل العاصمة وقلب الدولة في وقت واحد بدولة
○ أفغانستان ○ السعودية ○ مصر ○ الولايات المتحدة
- 10- قارن بين العواصم القديمة والعواصم المستحدثة ؟
- 11- إقليم البحيرات العظمى بين الولايات المتحدة وكندا منطقة قلب دولة ذات أهمية
○ اقتصادية ○ سياسية ○ ثقافية ○ سكانية
- 12- ما عوامل اختيار المدن الآتية كعواصم : القاهرة / مدريد / أنقرة / الخرطوم / لندن / باريس / نواكشوط / موسكو

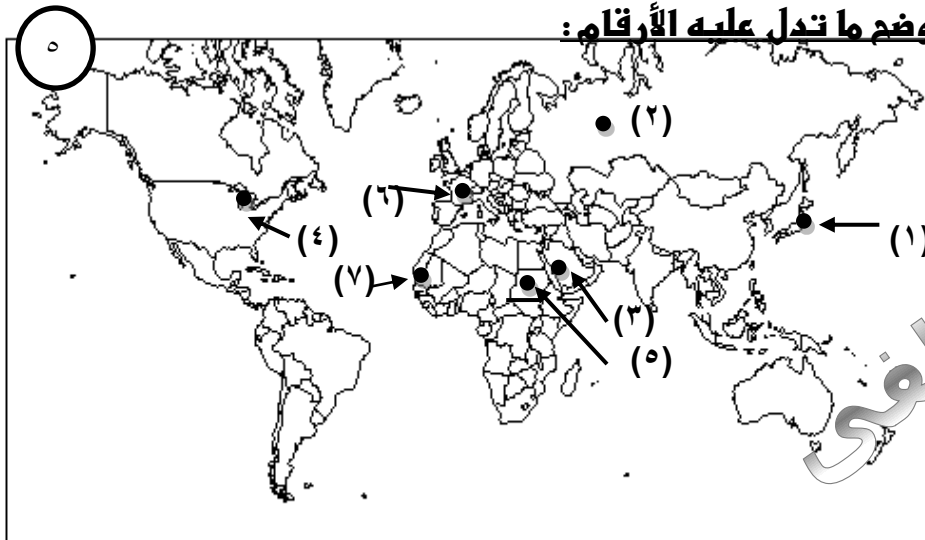
○ أمامك خريطة للعالم ، وضح ما تدل عليه الأرقام :



- ١- دولة ٢- دولة ٣- ولاية ٤- دولة وحدوية مركزية
 ٥- دولة وحدوية ولكنها مجزأة ٦- دولة وحدوية ولكنها كبيرة المساحة
 ٧- دولة ٨- دولة فيدرالية (لا مركبة) ٩- دولة ١٠- دولة
 ١١- دولة فيدرالية (اتحادية) ١٢- دولة فيدرالية (مركبة) ١٣- دولة
 ١٤- دولة ١٥- دولة ١٦- دولة

○ حدد موقع مصر على الخريطة

○ أمامك خريطة للعالم ، وضح ما تدل عليه الأرقام :



- ١- عاصمة مستحدثة
 ٢- عاصمة عامل اختيارها
 ٣- منطقة قلب دولة ذات
 ٤- أهمية
 ٥- عاصمة عامل اختيارها
 ٦- عاصمة نوعها
 ٧- عاصمة عامل اختيارها

٨- حدد موقع القاهرة ومديري على خريطة العالم

المقومات الطبيعية لقوة الدولة

الدرس الثاني

- المقومات الطبيعية للدولة : (٦ عناصر) وهي :

(الموقع - المساحة - الشكل - المناخ - التضاريس - النبات الطبيعي)

سؤال

بم تفسر : الموقع
الفلكي لدوائر
العرض الأكثر
أهمية للدولة

(أولا) الموقع

- يمكن تناول الموقع واثره في الجغرافيا السياسية لأي دولة من عدة زوايا وهي :

- ١- الموقع الفلكي
- ٢- الموقع الجغرافي (الموقع بالنسبة لليابس والماء - الموقع بالنسبة للدول المجاورة - المواقع الهامشية والمركزية - المواقع الاستراتيجية)

١- الموقع الفلكي

المفهوم	يقصد بالموقع الفلكي موقع الدولة بالنسبة لخطوط الطول ودوائر العرض
الموقع بالنسبة لدوائر العرض هو الأكثر أهمية لعدة أسباب ، منها :	١- تحديد الملامح العامة لمناخ الدولة ٢- التأثير في النشاط البشري للسكان

٢- الموقع الجغرافي :

المفهوم	- الموقع بالنسبة لليابس والماء
---------	--------------------------------

أ - الموقع بالنسبة لليابس والماء

- تصنف الدول عادة وفقا للموقع من اليابس والماء إلى دول بحرية و دول حبيسة

الدول البحرية

المفهوم	○ هي الدول التي تشرف على مسطحات بحرية مفتوحة
أهمية الموقع البحري	١- وسيلة اتصال الدولة بالعالم الخارجي دون عوائق أو دون تحكم دولة أخرى. ٢- زيادة احتكاك الدولة حضاريا بغيرها من الدول ٣- تمتعها بالثروات البحرية المختلفة
الدولة البحرية قد تشرف على البحر — :	١- واجهة بحرية واحدة، مثل : سوريا - تشيلي ٢- واجهتين مثل: مصر والمملكة العربية السعودية ٣- من جميع جهاتها وهي الدول الجزرية مثل: بريطانيا واليابان
تتوقف أهمية الموقع البحري للدول على :	١- طول السواحل ٢- أهمية المسطحات المائية ٣- الظهير الساحلي لها

حدد هذه الدول
على الخريطة

أيد صحة العبارة : تختلف أهمية
المسطح المائي من دولة لأخرى

الدول الداخلية أو الحبيسة

- هي الدول التي تقع داخل اليابس
- وليس لها اتصال مباشر بالبحار المفتوحة
- ولكن تتصل بالعالم الخارجي عن طريق المرور في أراضي الدول المجاورة
- مثل أثيوبيا وأفغانستان وأوغندا
- وتعد إفريقيا أكثر القارات التي تضم دولاً حبيسة يلها آسيا يلها أوروبا ثم أمريكا الجنوبية

- ١- يم تفسر : وجود تناقص في أهمية الموقع الجغرافي لقارة أفريقيا
- ٢- أكمل : أفغانستان من الدول الحبيسة في قارة
- ٣- أكمل : لا توجد دول حبيسة في قارة و
- ٤- يم تفسر : كثرة الدول المتجاورة سلاحاً ذو حدين
- ٥- ما المقصود بالمواقع الاستراتيجية
- ٦- أيهما تفضل ، ولماذا ؟ موقع دولة أثيوبيا أم دولة سوريا
- ٧- ما الفرق بين المواقع المركزية والمواقع الهامشية
- ٨- ما التشابه في الموقع بين الدول العربية الآتية : (مصر / المغرب / عمان / اليمن)

ب- الموقع بالنسبة للدول المجاورة

- يعد موقع الدولة بالنسبة للدول المجاورة لها مهماً فهناك :

دول يجاورها عدد قليل من الدول مثل :	● المغرب التي تحدها دولتان هما الجزائر والمغرب والولايات المتحدة
دول يجاورها عدد كبير من الدول مثل :	● الولايات المتحدة التي تحدها المكسيك وكندا
	● الصين يحدها خمس عشرة دولة

- وقد تؤدي كثرة الدول المتجاورة الى :

- ١) تحقيق التعاون وبالتالي زيادة قوتها مثل دول غرب أوروبا
- ٢) وأحياناً تسبب كثرة الدول المجاورة للدولة العديد من المشكلات مثل السودان التي يجاورها سبع دول

ج - المواقع المركزية والمواقع الهامشية

المواقع المركزية	المواقع الهامشية
● هي المتوسطة جغرافياً للعالم	● هي الواقعة على الأطراف
● مثل موقع مصر ومركزه في العالم القديم	● مثل نيوزيلاند

ما وجه التشابه في موقع الدول العربية الآتية : مصر - المغرب - عمان الصومال - جيبوتي - اليمن

د - المواقع الاستراتيجية

- المواقع الاستراتيجية هي تلك المواقع التي تكتسب أهمية بالغة، نظراً لإشرافها وإمكانية تحكمها في طرق الملاحة البحرية الدولية أو البرية
- وتعد المواقع الاستراتيجية في غاية الأهمية بالنسبة للدولة سواء وقت الحرب أو وقت السلم
- ومن نماذجها: قناة السويس، ومضيق باب المندب، ومضيق جبل طارق

(ثانيا) مساحة الدولة

• وهي رقعة الأرض التي تشغلها الدولة ، وهذه الرقعة المحددة بحدود سياسية واضحة المعالم ومعترف بها دوليًا

• ويوجد تباينًا واضحًا في مساحة الدول، فبعضها تبلغ مساحته عدة ملايين من الكيلومترات المربعة مثل روسيا الاتحادية ١٧,٦ مليون كم^٢ على عكس دولة الفاتيكان التي تبلغ مساحتها أقل من كيلو متر مربع

دلل على صحة العبارة : المساحة الكبيرة للدولة سلاح ذو حدين

○ أثر المساحة على الدولة في السلم والحرب :

١ - المساحة الكبيرة

المزايا (الإيجابيات)	العيوب (السلبات)
<p>١- تزيد من احتمالية التنوع في التركيب الجيولوجي، وبالتالي التنوع في الموارد المعدنية كما هو الحال في دول مثل : وروسيا الاتحادية والصين</p> <p>٢- تتيح للدولة أن تتبنى نظرية الدفاع بالعمق</p> <p>٣- تساعد في ظل الإمكانيات الاقتصادية على أن تضم عدد كبير من السكان الذين يمكنهم استغلال هذه الموارد الاقتصادية</p> <p>٤- تتيح للدولة وقت الحرب فرصة إبعاد مصانعها وسكانها عن المناطق المهددة بالعدوان إلى مناطق آمنة</p>	<p>○ تحتاج المساحة الكبيرة للدولة إلى جهود وإمكانيات كبيرة من الحكومة لـ :</p> <p>• تطويرها • وحمايتها</p> <p>• والسيطرة على أجزائها</p> <p>المترامية الأطراف</p>

٢ - المساحة الصغيرة

المزايا (الإيجابيات)	العيوب (السلبات)
<p>○ تمكن المساحة الصغيرة للدولة الحكومة من :</p> <p>١. ضبط الدولة وإدارتها بسهولة</p> <p>٢. تنمية جميع أجزاء الدولة وتطويرها</p> <p>٣- سهولة حصر واستثمار كل موارد الدولة</p>	<p>○ المساحة الصغيرة للدولة في بعض الأحيان :</p> <p>١- يسهل اختراقها والسيطرة عليها في حالة الحرب مثل :</p> <p>سيطرة ألمانيا على هولندا وبلجيكا اثناء الحرب العالمية الثانية</p> <p>٢- وتكون أكثر تأثرا بالكوارث الطبيعية اذا تعرضت لها كالزلازل والاعاصير</p>

○ أهمية مساحة الدولة لا تقاس بالكيلو مترات المربعة

وإنما لابد الأخذ بعين الاعتبار عوامل عدة وهي :

العوامل المحددة لأهمية مساحة الدولة :

١. حجم الموارد وتنوعها
٢. عدد السكان وتوزيعهم بما يتناسب مع الموارد
١. النظم الاقتصادية والسياسية السائدة في الدولة
٢. قدرة السكان العلمية والتكنولوجية على استغلال الموارد
٣. سهولة الاتصال بكافة أرجاء الدولة

نظرية الدفاع بالعمق



تستطيع الدول كبيرة المساحة أن تعتمد على نظرية الدفاع بالعمق في وقت الحرب، حيث تُمكن المساحة الكبيرة للدول أن تتخلى عن جزء من أراضيها ثم معاودة الدفاع عن نفسها، على سبيل المثال :

- ١- الصين في مواجهة اليابان،
- ٢- والاتحاد السوفيتي في مواجهة ألمانيا في الحرب العالمية الثانية؛ حيث تمكن جيش الاتحاد السوفيتي من هزيمة الجيش الألماني عندما أنهكه حيث استدرجه لداخل الأراضي الروسية حتى وصل مشارف موسكو، إذ لم يتحمل الألمان قسوة المناخ فيها

(ثالثا) شكل الدولة

١- المنتظم أو المندمج ٢- المستطيل (الشريطي) ٣- المجزأ ٤- المحتوى (الجيوب)

١- الشكل المنتظم أو المندمج

المفهوم	<ul style="list-style-type: none"> أي تكون المسافة من وسط الدولة إلى أطرافها متساوية تقريباً مثل : مصر وبلجيكا وفرنسا
مميزات الدول ذات الشكل المندمج	<ol style="list-style-type: none"> ١- قدرة الحكومة على تحقيق أفضل اتصال وسيطرة على أجزاء الدولة وذلك لأن أطرافها تكون على أبعاد متساوية من مركز الدولة ٢- حسن الإدارة الداخلية للدولة لأن طول حدود الدولة يكون قصيراً بالنسبة إلى مساحتها ٣- يقلل من فرص الاحتكاك والنزاع على الحدود ٤- توفر لجيشها الحرية المكانية للحركة
الشكل المندمج ذو البروز	<ul style="list-style-type: none"> في هذا الشكل تبدو الدولة مندمجة عدا جزء منها يبرز داخل دولة أخرى مثل : دولة الكونغو، وأفغانستان
أمثلة بالخرائط	<div style="display: flex; justify-content: space-around;"> <div style="text-align: center;"> <p>٧</p>  <p>الجزء البارز من أفغانستان داخل دول أخرى أفغانستان شكل مندمج ذو البروز</p> </div> <div style="text-align: center;"> <p>٦</p>  <p>فرنسا ذات شكل مندمج (منتظم)</p> </div> </div>

دولة شيلي ذات شكل مستطيل




٢- الشكل المستطيل (الشريطي)



المفهوم	<ul style="list-style-type: none"> - يطلق هذا الشكل على الدولة إذا بلغ طولها ستة أمثال عرضها ويكون شكل الدولة قريباً من المستطيل
أثاره السلبية	<ul style="list-style-type: none"> - غالباً ما يؤدي ذلك إلى بعض المشاكل السياسية مثل : ١- مشكلة الاتصال بين أجزاء الدولة ٢- مشكلة الدفاع عنها
أنواعه	<ol style="list-style-type: none"> ١- قد يكون الامتداد الطولي للدولة من الشمال إلى الجنوب مثل : شيلي و إيطاليا - - قد يساعد هذا الشكل على تنوع المناخ والإنتاج في الدولة ٢- قد يكون الامتداد الطولي للدولة من الشرق إلى الغرب مثل : تركيا و منغوليا وهذا لا يساعد على تنوع مناخها

الشكل المجزأ

- **المفهوم** : هو الشكل الذي تكون فيه أراضي الدولة غير متصلة جغرافياً
- يأخذ الشكل المجزأ للدول ثلاثة أنماط هي :

١- دول بحرية مجزأة	٢- دول برية مجزأة	٣- دول برية بحرية مجزأة
هي الدول الجزرية التي تفصل المياه بين جزرها مثل : اليابان و اندونيسيا	هي الدول التي تفصل بين أراضيها دول أخرى مثل : الأسكا التابعة للولايات المتحدة وتفصل بينهما كندا	هي الدول التي يكون جزء من أراضيها متصلاً مع اليابس والجزء الآخر موجوداً كجزيرة في البحر مثل : دولة إيطاليا تتجزأ إلى شبه جزيرة إيطاليا وجزيرتي سردينيا وصقلية التابعتين لها واللتين تنفصلان عنها بمياه البحر المتوسط
٩	١٠	١١
		

٤- الشكل المحتوى (الدول الجيبية)

تعريفها :

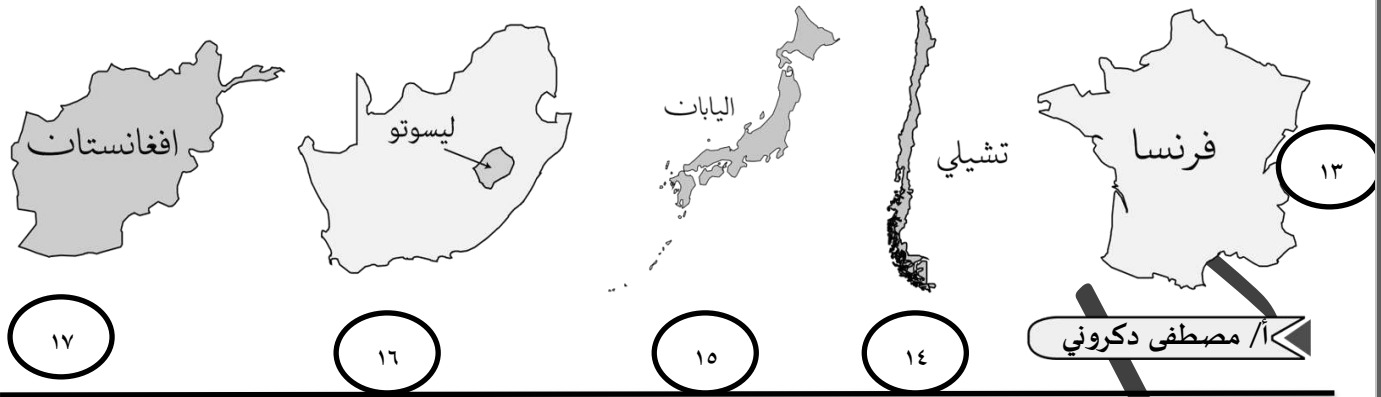
هي الدولة التي تقع داخل دولة أخرى ولا يمكن الوصول إليها إلا بالمرور في أراضي وأجواء الدول المطوقة لها

- مثل دولة **ليسوتو** المحتواة بدولة جنوب إفريقيا
- ولابد وأن تتبع الدولة الجيبية في سياستها الداخلية والخارجية الدولة المطوقة لها
- مما يضعف قوتها السياسية والاقتصادية والعسكرية
- لذا تسعى الدولة الجيبية للحفاظ على علاقاتها الودية مع الدولة المطوقة لها



- ١- ما المقصود بـ : مساحة الدولة / الشكل المستطيل للدولة / الشكل المحتوى / نظرية الدفاع بالعمق / الشكل المندمج
- ٢- قارن بين المساحة الكبيرة للدولة والمساحة الصغيرة من حيث الإيجابيات والسلبيات
- ٣- **دلل على** : يأخذ الشكل المجزأ عدة أنماط
- ٤- **أيهما تفصل ولماذا** ، شكل دولة مصر أم شكل دولة شيلي ؟
- ٥- **بم تفسر** : تحرص دولة ليسوتو على الاحتفاظ بعلاقات ودية مع دولة جنوب إفريقيا
- ٦- **حدد** نوع شكل كل دولة مما يأتي : (مصر / شيلي / ليسوتو / الكونغو / اليابان / أفغانستان)
- ٧- **اختر** : يختلف تأثير الشكل المستطيل من دولة لأخرى حسب
 - المساحة
 - الموقع
 - عدد السكان
 - الامتداد

أمامك مجموعة دول : حدد نوع الشكل لكل منها والأثار المترتبة على كل شكل ، وأيهما تفضل ولماذا ؟



(رابعا) تضاريس الدولة

تختلف دول العالم من حيث مظاهر التضاريس التي تتشكل منها أراضيها، فهناك :

- دول يغلب على أراضيها الطابع السهلي مثل : هولندا و ألمانيا
- ودول يغلب على أراضيها الطابع الجبلي مثل سويسرا واليابان
- ودول متنوعة التضاريس مثل مصر والبرازيل

تعد المظاهر التضاريسية من العوامل المؤثرة في قوة الدولة ويرجع ذلك الى :

١. تؤثر التضاريس في النواحي العسكرية فهي التي تحدد سير العمليات العسكرية
٢. تؤثر التضاريس في مدى استثمار موارد الدولة المائية والمعدنية
٣. تؤثر التضاريس في الأنشطة البشرية وتوزيع السكان في الدولة

بعض المظاهر التضاريسية وأثرها في قوة الدولة (السهول - المرتفعات - الأنهار)

١- السهول

أنواعها	تتنوع السهول في العالم ما بين السهول الفيضية والساحلية والصحراوية
مميزاتها	<ul style="list-style-type: none"> ■ كلما زادت مساحة السهول في الدولة كلما كان لذلك أثار ايجابية على قوة الدولة ■ حيث تسهم في : <ol style="list-style-type: none"> ١- تنوع الإنتاج الزراعي ووفرته ٢- تطور العمران والأنشطة الصناعية والتجارية؛ نظراً لسهولة النقل والمواصلات وإنشاء البنية التحتية ٣- سهولة الاتصال والامتزاج الثقافي، وتعزيز الوحدة بين سكان الدولة
سلبياتها	<ul style="list-style-type: none"> ■ تجعل الدولة مكشوفة ■ وأقل منعة أثناء تعرضها للاحتلال

صح أم خطأ :
السهول تمنح
الدول قوة دفاعية

٢- المرتفعات

المرزايا (الإيجابيات)	السلبات
<p>○ المرتفعات تكسب الدولة العديد من الجوانب الإيجابية وذلك لأنها :</p> <p>١- تمنح الدولة مميزات من القوة لأنها تشكل مناطق استراتيجية في المراقبة والدفاع</p> <p>٢- تشكل الجبال حدودًا طبيعية واضحة بين كثير من الدول كجبال البرانس بين إسبانيا وفرنسا</p> <p>٣- تشغل المناطق الجبلية في كثير من الدول مناطق سياحية :</p> <ul style="list-style-type: none"> ■ إما للاصطياف مثل جبال بلاد الشام ■ أو مناطق للتزلج على الثلوج شتاءً مثل جبال الألب في أوروبا. <p>٤- توجد بها الثروات المعدنية التي تعد أساس الصناعة</p>	<p>١- صعوبة الاتصال بين أجزاء الدولة</p> <p>٢- إعاقة تحقيق التنمية الشاملة</p> <p>٣- تعزيز روح الانفصال لبعض الأقليات في بعض الدول</p> <p>مثل : أقلية إقليم كتالونيا في إسبانيا</p>

٣- الأنهار

- تعد الأنهار من أكثر ظواهر السطح تأثيراً في الكيان السياسي للدولة
- واتخذت بعضها كحدود سياسية
- وتثير الأنهار الدولية التي تشترك فيها أكثر من دولة مشاكل سياسية بين الدول وبعضها سواء في :
 - اقتسام المياه
 - أو الملاحة الدولية بها، خاصة الدول الحبيسة التي تعد الأنهار الدولية بمثابة أحد طرق اتصالها بالعالم الخارجي مثل نهر الراين والدانوب (



اختار : سبب وجود مشكلة إقليم كتالونيا في الانفصال في إسبانيا وجود (المرتفعات- السهول الأنهار- الثروات)

كم عدد الدول المشتركة في نهر الراين ؟



- ١- أيهما يمكن أن تتميز بالامتزاج الثقافي ، مع ذكر السبب : ألمانيا أم سويسرا
- ٢- المظاهر التضاريسية من العوامل المؤثرة في قوة الدولة ، وضح ذلك ؟
- ٣- المرتفعات لها تأثير متناقض على قوة الدولة ، وضح ذلك ؟
- ٤- السهول لها تأثير متناقض على قوة الدولة ، وضح ذلك ؟
- ٥- أكمل : أكثر الظواهر التضاريسية تأثيراً في الكيان السياسي للدولة
- ٦- اختار : جميع هذه الدول تشترك في نهر الراين عدا دولة
- ٧- اختار : ○ فرنسا ○ إسبانيا ○ ألمانيا ○ هولندا

(خامسا) مناخ الدولة

- يؤثر المناخ بشكل مباشر أو غير مباشر في تحديد أهمية الدولة ووزنها السياسي حيث يؤثر المناخ في
- ١- نوع التربة والنبات الطبيعي
- ٢- والعديد من الأنشطة البشرية ويتضح ذلك من خلال :

<p>○ فاعلية الأنشطة البشرية في مختلف المجالات</p> <p>○ مما يساعد على قوة الدولة</p> <p>○ كما هو الحال في معظم دول حوض البحر المتوسط</p>	<p>يزيد المناخ المعتدل</p> <p>من :</p>
<p>○ الحد من فاعلية الأنشطة البشرية</p> <p>○ وجعلها مناطق خالية أو قليلة السكان</p> <p>○ <u>مثل :</u> ● شمال روسيا ● وشمال كندا بفعل البرودة</p> <p>● والصحاري الحارة في معظم شمال إفريقيا بفعل الحرارة والجفاف</p>	<p>يؤدي المناخ البارد أو الحار إلى :</p> <p>(المناخ المتطرف)</p>
<p>○ الاقتراب من درجة الاكتفاء الذاتي</p> <p>○ حيث التنوع في الإنتاج الزراعي الذي يعمل على تنوع الأنشطة الاقتصادية</p> <p>○ مما يؤدي إلى : ● التكامل بين أقاليم الدولة ● وتعزيز وحدتها الوطنية</p> <p>○ تمثل الولايات المتحدة الأمريكية نموذجاً لهذا التكامل حيث تتعدد فيها الأقاليم المناخية</p>	<p>يسهم التنوع المناخي للدولة في :</p>
<p>○ التقليل من أثر المناخ السليبي على الدولة من خلال :</p> <p>● تطوير وسائل النقل والمواصلات ● وأجهزة التكيف،</p> <p>● والزراعة الحديثة في البيوت البلاستيكية</p>	<p>قد يساهم التقدم العلمي والتكنولوجيا في :</p>

ما العلاقة بين النبات الطبيعي وقوة الدولة

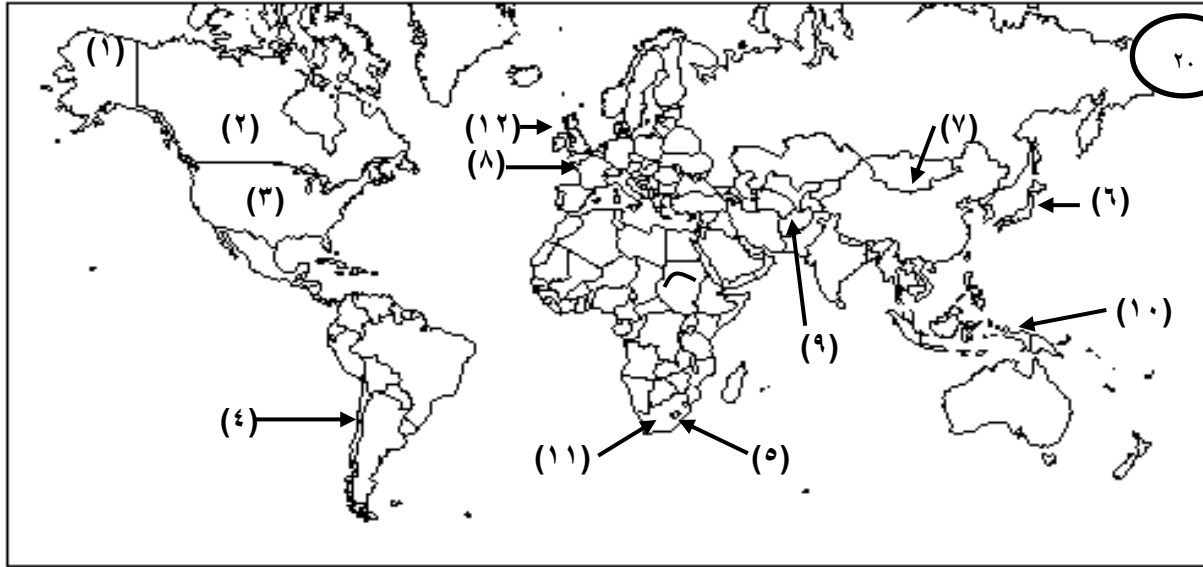
(سادسا) النبات الطبيعي

- تتمثل النباتات الطبيعية في نوعين (الغابات و الحشائش) ولهما تأثير في قوة الدولة كما يلي :

الحشائش	الغابات
<p>○ لعبت الحشائش دوراً مهماً في التاريخ</p> <p>○ كانت العصور القديمة أهم مناطق الرعي في العالم</p> <p>○ وحاليا تساعد وفرة الحشائش على نمو اقتصاد بعض الدول</p> <p>○ حيث تمثل مراعي طبيعية للثروة الحيوانية</p> <p>○ مما يزيد إنتاج الالبان واللحوم والأصواف</p> <p>○ <u>مثل :</u> استراليا والأرجنتين</p>	<p>○ تمثل مورداً مهماً من الموارد الطبيعية للدولة لما تحققه من فوائد منها :</p> <p>١. إنتاج الأخشاب لبناء وصناعة السفن والأثاث.</p> <p>٢. توفير المطاط الذي يدخل في صناعة للطائرات والسيارات</p> <p>٣. تعد أحد مصادر الدخل القومي لبعض الدول</p> <p>٤. تقدم فوائد حربية مثل اللجوء إليها والاحتباء فيها في أثناء الحروب</p>

أسئلة الدرس الثاني (المقومات الطبيعية)

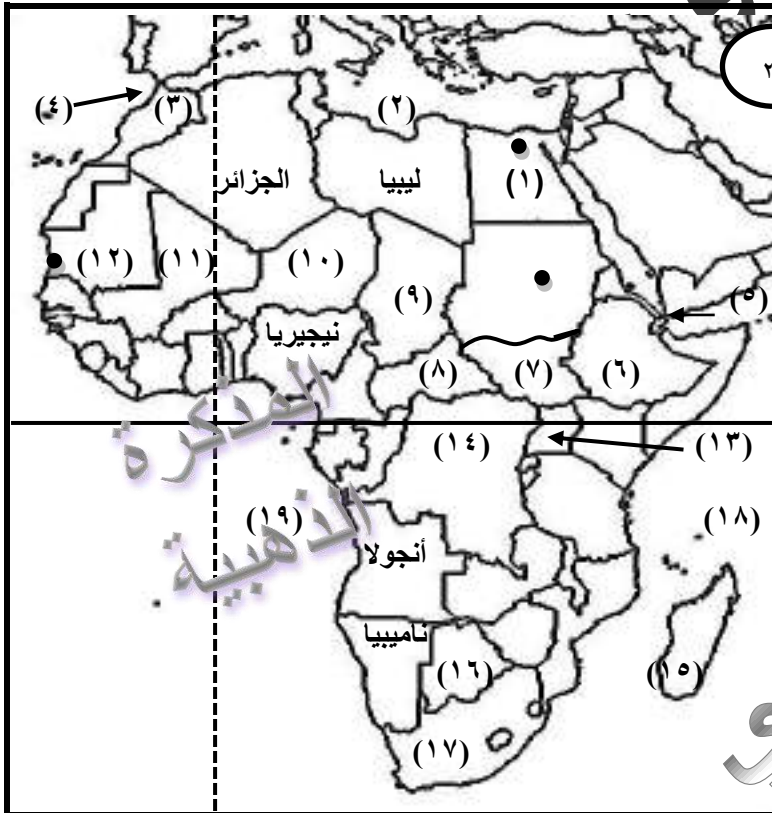
○ أمامك خريطة للعالم ، وضع ما تدل عليه الأرقام



- | | | | |
|----------------|-----------------|----------------|-----------------|
| ١- ولاية | ٢- دولة | ٣- دولة | نوع الشكل |
| ٤- دولة | نوع الشكل | ٥- دولة | نوع الشكل |
| ٦- دولة | نوع الشكل | ٧- دولة | نوع الشكل |
| ٨- دولة | نوع الشكل | ٩- دولة | نوع الشكل |
| ١٠- دولة | نوع الشكل | ١١- دولة | دولة |

السؤال الخامس:

أمامك خريطة أفريقيا ، وضع :



- | | |
|---|------------------|
| ١- دولة موقعها مركزية واستراتيجية | ٢- البحر |
| ٣- دولة يجاورها عدد قليل من الدول | مضيق |
| ٤- مضيق | مضيق |
| ٥- دولة حبيسة | دولة حبيسة |
| ٦- دولة حبيسة | دولة حبيسة |
| ٧- دولة حبيسة | دولة حبيسة |
| ٨- دولة حبيسة | دولة حبيسة |
| ٩- دولة حبيسة | دولة حبيسة |
| ١٠- دولة حبيسة | دولة حبيسة |
| ١١- دولة حبيسة | دولة حبيسة |
| ١٢- دولة حبيسة | دولة حبيسة |
| ١٣- دولة حبيسة | دولة حبيسة |
| ١٤- دولة حبيسة | دولة حبيسة |
| ١٥- دولة حبيسة | دولة حبيسة |
| ١٦- دولة حبيسة | دولة حبيسة |
| ١٧- دولة حبيسة | دولة حبيسة |
| ١٨- المحيط | المحيط |

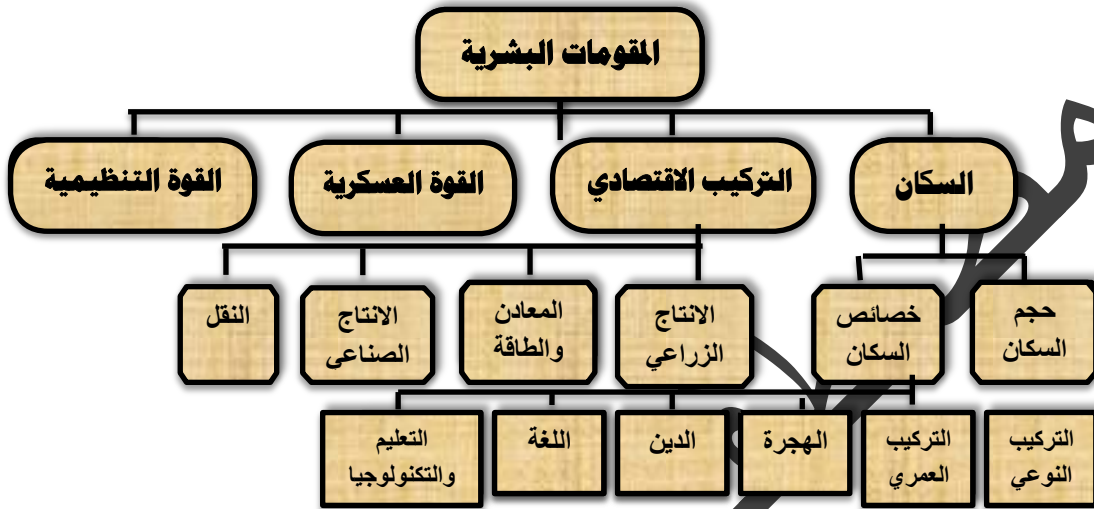
حدد موقع : القاهرة - الخرطوم - نواكشوط - الصومال - جيبوتي - مضيق صقلية - ليسوتو - تونس - البحر الأحمر - الاستواء - جرينتش

- ١- ما المقصود بـ: الموقع الجغرافي / مساحة الدولة / الدولة البحرية / الدولة الداخلية أو الحبيسة / المواقع الاستراتيجية
المواقع المركزية/المواقع الهامشية /نظرية الدفاع بالعمق / الدولة الجيبية / شكل الدولة المنتظم / الشكل المندمج ذو البروز
- ٢- بم تفسر: أهمية الموقع الفلكي بالنسبة لدوائر العرض
- ٣- أيد صحة هذه العبارة "تختلف الدول البحرية من حيث اشرافها على البحار"
- ٤- بم تفسر: أهمية الموقع البحري للدولة (ماذا يحدث إذا كانت الدولة تشرف على مسطحات مائية مفتوحة)
- ٥- تتوقف أهمية الموقع البحري للدول على عدة عوامل ، وضحي
- ٦- كثرة الدول المجاورة للدولة له تأثير إيجابي وأخر سلبي ، وضح ذلك
- ٧- أيد صحة هذه العبارة " مصر ذات موقع مركزي واستراتيجي "
- ٨- قارن بين المساحة الكبيرة والمساحة الصغيرة للدولة من حيث الايجابيات و السلبيات
- ٩- أيد صحة أو خطأ العبارة الآتية : " تقاس أهمية مساحة الدولة بالكيلومترات المربعة "
- ١٠- بم تفسر: الدول كبيرة المساحة تتمتع بمزايا اقتصادية وعسكرية
- ١١- اختر من الدول التي تشرف على البحر بوجهة واحدة
- المغرب ○ السعودية ○ سوريا ○ الولايات المتحدة
- ١٢- تبني بعض الدول نظرية الدفاع بالعمق يرجع إلى
- المساحة الكبيرة ○ كثرة السكان ○ نوع التضاريس ○ الموقع الجغرافي
- ١٣- من القارات التي لا يوجد بها دول حبيسة
- أوروبا ○ آسيا ○ أمريكا الشمالية ○ أمريكا الجنوبية
- ١٤- ثاني القارات التي تضم دول حبيسة قارة
- أوروبا ○ آسيا ○ أمريكا الشمالية ○ أمريكا الجنوبية
- ١٥- ما هي مزايا الشكل المندمج (أفضل أنواع الدول ذات الشكل المندمج ، لماذا ؟)
- ١٦- ما الآثار المترتبة على الشكل المستطيل (الشريطي)
- ١٧- صح أم خطأ : تظهر الروح الانفصالية بشكل أكبر في الدول السهلية
- ١٨- صح أم خطأ : السهول تشكل مناطق استراتيجية في المراقبة والدفاع
- ١٩- بم تفسر: أهمية الأنهار الدولية للدول الحبيسة
- ٢٠- قارن بين السهول والمرتفعات من حيث الآثار الايجابية والسلبية على قوة الدول
- ٢١- اختر: من أمثلة الدول ذات الشكل المندمج ذو البروز في أفريقيا
- الكونغو ○ أفغانستان ○ اوغندا ○ ليسوتو
- ٢٢- اختر: جميع هذه الدول تحقق أفضل اتصال بين أجزائها ما عدا
- مصر ○ فرنسا ○ بلجيكا ○ شيلي
- ٢٣- اختر: من الدول التي يفرض عليها موقعها أن تتبع دولة أخرى
- المغرب ○ ليسوتو ○ جنوب افريقيا ○ نيوزيلندا
- ٢٤- وضح أثر النبات الطبيعي على قوة الدولة
- ٢٥- وضح أثر المناخ على قوة الدولة
- ٢٦- ما نتائج التنوع المناخي بالنسبة الدولة
- ٢٧- ما أثر التقدم العلمي الايجابي على المناخ

الدرس الثالث

المقومات البشرية لقوة الدولة

- لا يمكن أن تقوم الدولة - أي دولة - دون وجود العنصر البشري
- الذي يستثمر الأرض، ويعطى لها قيمة.
- فقد شهدت البشرية منذ خلق الإنسان وحتى الآن تغييرات مستمرة في الغطاء البشري للأرض
- سواء من حيث نمو السكان أو توزيعهم أو نشاطهم الاقتصادي ومراكز عمرانهم.
- لتتعرف المقومات البشرية للدولة لاحظ الشكل التالي:



أولا : السكان

- ١- ما العلاقة بين حجم السكان وقوة الدولة
- ٢- ما هي مميزات وسلبيات الحجم الكبير للسكان

(١) - حجم السكان

○ يعد حجم سكان الدولة :

- من مقوماتها البشرية
- ومقياسا لقوتها ووزنها السياسي إذا توافرت لها المقومات الأخرى،
- فالدول العظمى في العالم ذات حجم سكاني كبير، مثل : الولايات المتحدة والصين، وروسيا الاتحادية
- فالكثرة العددية لسكان تلك الدول مع توافر عدد من المقومات الأخرى مكنها من بناء قوتها السياسية والعسكرية، فأصبحت تؤدي دورا في السياسة الدولية للعالم،

○ مميزات وسلبيات الحجم الكبير للسكان

مميزات الحجم الكبير للسكان	سلبيات الحجم الكبير للسكان
١- إعداد جيوش عسكرية ضخمة	١- صعوبة توفير الغذاء للسكان.
٢- توفير قوى بشرية عاملة في مختلف القطاعات	٢- صعوبة توفير الأمن والحماية.
٣- تتيح فرص ظهور المبدعين في مختلف المجالات	٣- ظهور حركات التمرد الانفصالية.

○ أما قلة عدد السكان فإنه : (سلبيات)

١. يسبب للدولة نقص في القوى العاملة والاعتماد على الأيدي العاملة الأجنبية
٢. واللجوء إلى عقد التحالفات السياسية والعسكرية مع الدول الكبرى. ومن أمثلة ذلك ما تقوم به دول الخليج العربي

(٢) - خصائص السكان

- يقصد بخصائص السكان مجموعة الخصائص السكانية التي تميز مجموعة بشرية عن أخرى
- مثل: السن والنوع واللغة والديانة والحالة التعليمية... إلخ
- ويعد الدين و اللغة من أهم تلك الخصائص تأثير في الخريطة السياسية في العالم سواء في :
 - رسم الحدود السياسية بين الدول على أساسهما
 - أو في النزاعات السياسية بين الدول بل وفي داخل الدولة الواحدة

أ - التركيب النوعي

١- لماذا تقل مشاركة المرأة في العملية الانتاجية بالدول النامية

- في الدول المتقدمة تسهم المرأة على نطاق واسع في العملية الانتاجية
- وفي الدول النامية تقل فيها مشاركة المرأة لأسباب اجتماعية ودينية

ب - التركيب العمري

١- ما العلاقة بين التركيب العمري وقوة الدولة

- يعد التركيب العمري للسكان حسب فئات الأعمار أحد عوامل قوة الدولة أو ضعفها
- فالدول التي ترتفع فيها نسبة الأطفال دون سن الخامسة عشرة ونسبة كبار السن يسبب لها مشكلة في ارتفاع معدل الإعالة
- أما الدول التي ترتفع فيها نسبة الشباب فذلك يشكل أساس القوى العاملة لأنشطتها الاقتصادية وبأجور منخفضة

ج - الهجرة

١- صح أم خطأ مع ذكر السبب: يختلف تأثير الهجرة في مصر عن دول الخليج العربي

- للهجرة السكانية آثار إيجابية وأخرى سلبية على الدولة المرسله والدولة المستقبلة للمهاجرين

٢- تسهم الهجرة للدولة المرسله في :

١. (آثار إيجابية) حل مشكلة البطالة، وزيادة دخلها
 ٢. (آثار سلبية) في تفرغ الدولة من الأيدي العاملة وخاصة الكفاءات.
- ✓ من أمثلتها مصر

٢- وتسهم الهجرة للدول المستقبلية للمهاجرين في :

١. (آثار إيجابية) فقد وفر المهاجرون لها الأيدي العاملة
٢. (آثارا سلبية) كعدم التجانس بين سكانها.

✓ مثل الدول الأوروبية ودول الخليج العربي

١- ما العلاقة بين التركيب العمري للسكان وقوة الدولة ؟ ٢- للهجرة آثار مختلفة لكل من الدول المرسله والدول المستقبلية، وضح ؟

٣- يفسر : دخول دول الخليج العربي في تحالفات سياسية وعسكرية مع الدول الكبرى ؟

٤- قارن بين إيجابيات الحجم الكبير للسكان وسلبياته ٥- اكمل : اهم الخصائص البشرية تأثيرا في الخريطة السياسية ... و

د - الدين

يم تفسر : الدين في
الدول المتقدمة لم
يعد من أسباب
النزاعات في
الوقت الراهن

- وإن كان الدين عاملاً من عوامل التجانس السكاني للدولة
- فلم يعد كما كان قديماً من الأسباب التي تثار من أجلها المنازعات
- أسباب تتعلق بـ :
 - انتشار الثقافة
 - تغليب المصالح السياسية والاقتصادية
- إلا في بعض الدول لم ترتقى في أفكارها وثقافتها لمصاف الدول المتقدمة

هـ - اللغة

- تلعب اللغة :
 - دوراً كبيراً في بناء الدولة
 - وتماسكها وقوتها السياسية
- فهي :
 - إحدى المقومات الحضارية المهمة في الدولة
 - وعامل مهم في توحيد سكانها
- ويؤدي تعدد اللغات :
 - إلى ضعفها وتفككها
 - خاصة إذا كانت الدول تضم أقليات لغوية ذات نزعة انفصالية مما يثير مشكلات بها
- إلا أن :
 - بعض الدول يوجد فيها أكثر من لغة رسمية ولم يؤثر ذلك على قوة الدولة وتماسكها
 - مثل سويسرا حيث يوجد بها أربع لغات وهي (الإيطالية - الألمانية - الفرنسية - رومانية)
- تتميز الدول العربية :

صح أم خطأ : اللغة
في الوطن العربي
من أسباب ضعفه

- ببساطة التركيب اللغوي
- إذ يتكلم جميع سكان الوطن العربي اللغة العربية
- التي تعد من العوامل المهمة في توحيد الشعوب العربية كأمة
- إلى جانب العوامل الأخرى كالدين، والتاريخ، والقومية، والثقافة

و - الحالة التعليمية والتكنولوجية

- يؤثر المستوى التعليمي والتقدم العلمي للسكان تأثيراً كبيراً في قوة الدولة
- وهذا ما يفسر تسابق دول العالم خاصة الكبرى على جذب علماء الدول الأخرى، للعمل فيها بشتى وسائل الجذب
- في مقابل معاناة الدول النامية من ظاهرة هجرة العقول
- وقد كشفت السنوات الأخيرة من القرن العشرين ومع بداية قرن جديد عن جانب آخر، يعد الآن من أخطر الجوانب البشرية تأثيراً في السلوك السياسي للدول ووزنها على خريطة العالم السياسية ألا وهو التكنولوجيا
- ونتيجة لاهتمام الدول بالبحث العلمي والدعم المادي له يحدث التقدم التكنولوجي
- والذي يتبعه تطور في كافة المجالات (الصناعية والزراعية والتجارية ... إلخ)
- فتقدم الصناعة حالياً لم يعد يتحقق حيث توجد مصادر المواد الخام الأولية
- ولكن حيث توجد العقول والمهارات، ومثال ذلك اليابان

صح أم خطأ : تقدم
الصناعة يتحقق
حيث توجد المواد
الخام

ثانيا : التركيب الاقتصادي

○ تعد الجوانب الاقتصادية من أهم مقومات الدولة وذلك لأن :

- وزن الدول على المستوى العالمي يتحدد في المقام الأول على أساس ما تملكه الدولة من موارد اقتصادية، وقدرة السكان على استغلال هذه الموارد
- سلوك الدولة السياسي يكون نابعا من خلفيتها الاقتصادية
- وتمثل المصالح الاقتصادية أهم صور المصالح التي تربط بين الأمم.

يم تفسر : تعد الجوانب الاقتصادية أهم مقومات الدولة

○ التركيب الاقتصادي يشمل :

(الانتاج الزراعي - الموارد المعدنية ومصادر الطاقة - الانتاج الصناعي - النقل ووسائل الاتصال)

٤- الانتاج الزراعي

- تعد موارد الغذاء من أهم الجوانب التي يجب أن تتوافر من داخل الدولة، أو على الأقل الاكتفاء الذاتي من الغذاء الأساسي وقت الأزمات (الحروب مثلا)
- ويعد القمح والأرز والذرة على رأس الموارد الغذائية حاجة للسكان
- ويعد الانتاج الزراعي من أهم متطلبات الأمن القومي للدولة حيث يعفى الدولة والشعب من التعرض للضغوط الخارجية

ما العلاقة بين الانتاج الزراعي وقوة الدولة

وعلى هذا الأساس تصنف الدول من حيث قدرتها على الإنتاج الغذائي إلى:

- دول لديها فائض من الإنتاج يزيد عن حاجتها مثل كندا و بعض الدول الأوروبية مما يجعلها دولا مستقرة
- دول لديها نوع من الاكتفاء الذاتي النسبي مثل فرنسا.
- دول تعاني من نقص في إنتاج المواد الغذائية كمعظم الدول النامية، مما جعلها أكثر تبعية للدول التي تستورد منها

٢- الموارد المعدنية ومصادر الطاقة

○ يعد توافر الموارد المعدنية أحد العوامل المؤثرة في قوة الدولة :

- خاصة ما يعرف باسم المعادن الاستراتيجية
- التي تشتد الحاجة إليها وقت الحروب
- وأهمها: الحديد والنحاس والألومنيوم والمنجنيز والتيتانيوم
- وذلك لأهميتها البالغة في الصناعات الحربية

○ بالإضافة إلى ذلك :

- فإن امتلاك الدول لبعض الموارد المهمة كالبترول واليورانيوم
- يمنحها سلاحا تستخدمه في تحقيق أهدافها
- فالبترول يعد مورد اقتصادي يمكن الدول العربية المنتجة ان تستخدمه كسلاح لتحقيق الاهداف السياسية والاقتصادية للأمة العربية
- كما حدث في حرب أكتوبر ١٩٧٣

ما العلاقة بين الانتاج المعدني والطاقة ، وقوة الدولة

٣ - الانتاج الصناعي

○ تعد الصناعة :

- ركيزة أساسية من ركائز اقتصاد أي دولة
- فكل القوى الكبرى العالمية هي قوى صناعية
- ولا يمكن لأى سياسة سواء دفاعية أو هجومية أن تكون ذات أثر إذا لم تساندها قدرة على تصنيع الآلات الحربية

ما العلاقة بين
الانتاج الصناعي
وقوة الدولة

○ وتعد الصناعات الاستراتيجية هي التي تعطى الدولة أهمية خاصة

ومن أمثلتها :

- صناعات صهر المعادن وتنقيتها مثل الحديد والصلب والألومنيوم
- والصناعات الهندسية كالسيارات والطائرات ومحركاتها
- والإلكترونيات
- والصناعات الكيماوية بما فيها صناعة المتفجرات والصواريخ

٤ - النقل ووسائل الاتصال

○ تعد وسائل النقل من الأمور الضرورية للدولة

- تعمل الطرق ووسائل الاتصال الجيدة بين أجزاء الدولة على زيادة تماسكها الداخلي ووحدتها القومية
- ومن ثم فالنقل سواء بالنسبة لنقل الأفراد أو نقل السلع يقوى العلاقات الداخلية والخارجية للدولة،
- كذلك يتعذر الدفاع أو الهجوم في المجال العسكري إذا لم يكن هناك وسائل سريعة للنقل تتحرك عليها الجيوش والأدوات الحربية من مكان لآخر

ما نتائج وجود نقل
متطور داخل الدولة

○ فيؤدى وجود نظام نقل متطور ومتكامل فيها الى

١. نجاح خطط التنمية واستغلال مواردها بشكل فعال
٢. يسهل سيطرة الحكومة على الأمور الإدارية والسياسية في جميع أنحاء الدولة
٣. يسهل حركة جيش الدولة وسهولة الاتصال وقت الحرب ونقل الإمدادات عند تعرضها للكوارث

○ وتستمد الدولة قوتها الاقتصادية من العناصر الآتية :

عناصر القوة الاقتصادية للدولة

تنوع الموارد الاقتصادية	الكفاءة التي تستثمر بها الموارد	مدى امتلاكها للتقنية الحديثة	علاقتها التجارية والميزان التجاري	مقدرة الدولة على الصمود الاقتصادي ومدى اكتفاءها الذاتي
-------------------------	---------------------------------	------------------------------	-----------------------------------	--

- ١- يم تفسر : الجوانب الاقتصادية أهم مقومات الدولة
- ٢- أكمل : من الدول التي لديها فائض في انتاج الغذاء دولة ٤- ما هي عناصر القوة الاقتصادية للدولة
- ٥- أكمل : من الدول التي لديها اكتفاء ذاتي نسبي في انتاج الغذاء دولة
- ٦- يم تفسر : يعد الانتاج الغذائي الزراعي من أهم متطلبات الأمن القومي للدولة
- ٧- ما العلاقة بين الانتاج الصناعي وقوة الدولة ٨- ما نتائج وجود نظام نقل متور ومتكامل في الدولة

ثالثا : القوة العسكرية

- تعد القوة العسكرية أساس لتحقيق الأمن القومي للدولة وحماية مواردها وحدودها الجغرافية
- وتشمل عناصر وهي :

ما أهمية القوة العسكرية للدولة ؟

١. حجم القوة البشرية العسكرية سواء العاملة أو الاحتياط
٢. كفاءة المقاتل ودرجة تعلمه وإخلاصه ودوافعه
٣. مقدار المعدات العسكرية ومعدات القتال الرئيسية
٤. الإنفاق العسكري الذي تنفقه الدولة من دخلها القومي
٥. كفاءة جهاز المخابرات الحربية

- هل تعد الجوانب المادية فقط مؤشرا واضحا على القوة العسكرية للدولة ؟

✗ العبارة خطأ : لأن الجوانب يمكن قياسها وحصرها ((مثل رقم ١ ، ٢ ، ٣ في الفقرة السابقة)) بينما هناك جوانب أخرى غير مادية لا تقل أهمية ولا يمكن قياسها مثل كفاءة المقاتل ودرجة تعلمه وإخلاصه وكفاءة جهاز المخابرات الحربية

رابعا : القوة التنظيمية (الاجتماعية والسياسية)

- وتعنى نوعية الحكومة ، ومستويات الإدارة والحكم داخل الدولة
- وهناك أوجه مختلفة من التنظيم الحكومي التي لها علاقة بقوة الدولة منها ما يلي :

 ١. التقسيم الإداري للدولة (محافظات أو ولايات) بهدف :
 - تحقيق الأمن والأمان في البلاد
 - وتسهيل تقديم الخدمات للمواطنين
 ٢. درجة مركزية الحكومة والاستقلال الذاتي
 ٣. المؤسسات التنظيمية التي أنشأتها الدولة لتساعد في اتخاذ القرارات.
 ٤. قدرة الحكومة على بسط نفوذها على كل أرجاء الدولة وإحكام السيطرة عليها.
 ٥. أن تكون الإدارة الحكومية على درجة عالية من الشفافية والكفاءة.

- مما سبق يمكن تلخيص العناصر التي تسهم في قوة الدولة كما يلي :

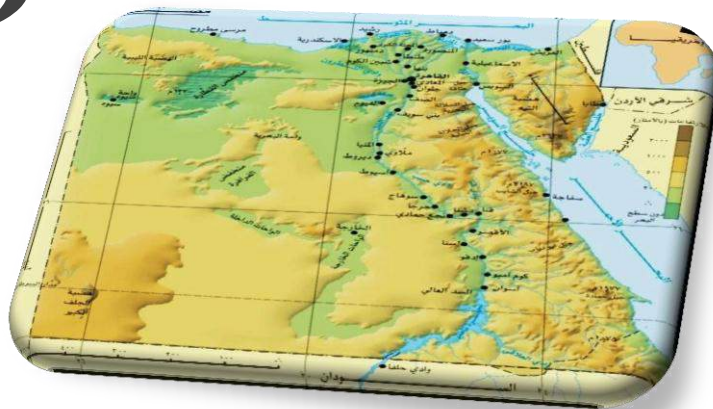
أبعاد وعناصر قوة الدولة

القوة المورفولوجية (مساحة الدولة وشكلها)	القوة الديموغرافية (السكانية)	القوة الاقتصادية	القوة العسكرية	القوة التنظيمية (اجتماعية وسياسية)
---	------------------------------------	------------------	----------------	---

- ١- أذكر أبعاد وعناصر قوة الدولة ؟
- ٢- ما المقصود بالقوة التنظيمية ؟
- ٣- هل تعد الجوانب المادية وحدها مؤشرا واضحا على القوة العسكرية للدولة
- ٤- ما أوجه التنظيم الحكومي والتي لها علاقة بقوة الدولة
- ٥- بم تفسر : تقسيم الدولة إلى وحدات إدارية (ولايات ومحافظات و مقاطعات) ؟

أسئلة الدرس الثالث (المقومات البشرية)

- ١- وضح مميزات وسلبات الحجم الكبير للسكان ؟
- ٢- ما أثر قلة عدد السكان على الدولة ؟
- ٣- بم تفسر: حرص دول الخليج العربي على عقد تحالفات سياسية وعسكرية مع الدول الكبرى ؟
- ٤- بم تفسر: يعد الدين واللغة أهم الخصائص البشرية تأثيراً في الخريطة السياسية للعالم ؟
- ٥- وضح أثر كل من التركيب النوعي والعمرى على قوة الدول ؟
- ٦- بم تفسر: يختلف أثر الهجرة في مصر عنه في دول الخليج العربي والدول الأوروبية ؟
- ٧- للهجرة السكانية آثار إيجابية وأخرى سلبية على الدولة المرسله والدولة المستقبلة للمهاجرين ،وضح ؟
- ٨- تلعب اللغة دوراً كبيراً في بناء الدولة وتماسكها وقوتها السياسية ؟
- ٩- صح أم خطأ مع ذكر السبب : اللغة تؤثر سلباً على الوطن العربي ؟
- ١٠- يؤثر المستوى التعليمي والتقدم العلمي للسكان تأثيراً كبيراً في قوة الدولة ، وضح ذلك ؟
- ١١- صح أم خطأ مع ذكر السبب : تقدم الصناعة حالياً لم يعد يتحقق حيث توجد مصادر المواد الخام الأولية ؟
- ١٢- بم تفسر: تعد الجوانب الاقتصادية من أهم مقومات الدولة ؟
- ١٣- بم تفسر: ويعد الانتاج الزراعي من أهم متطلبات الأمن القومي ؟
- ١٤- بم تفسر: يعد توافر الموارد المعدنية أحد العوامل المؤثرة في قوة الدولة ؟
- ١٥- بم تفسر: تعد الصناعة ركيزة أساسية من ركائز اقتصاد أي دولة ؟
- ١٦- بم تفسر: تعد وسائل النقل من الأمور الضرورية للدولة ؟
- ١٧- ما نتائج وجود نظام نقل متطور ومتكامل في الدولة ؟
- ١٨- هل تعد الجوانب المادية فقط مؤشراً واضحاً على القوة العسكرية للدولة ؟
- ١٩- ما هي العناصر التي تشملها القوة العسكرية لأي دولة ؟
- ٢٠- ما المقصود بالقوة التنظيمية للدولة ؟
- ٢١- هناك أوجه مختلفة من التنظيم الحكومي التي لها علاقة بقوة الدولة وضجها ؟
- ٢٢- أكمل : من عناصر وأبعاد قوة الدولة و ومن عناصر قوتها الاقتصادية و



النظام السياسي والانتخابي بالدولة

الدرس الرابع

- عرفت البشرية السلطة والقوة منذ فجر التاريخ
- وقد انبثقت السلطة من الطبيعة البشرية التي تحتاج بفطرتها إلى الضبط والتوجيه
- فالسلطة ضرورية لاستمرار الحياة واستقرار المجتمع

أولاً : مفهوم النظام السياسي

<p>○ هو نظام اجتماعي يقوم بأدوار ووظائف متعددة استناداً إلى سلطة أو قوة يستخدمها في :</p> <p>■ إدارة موارد المجتمع</p> <p>■ وتحقيق الأمن الداخلي والخارجي</p> <p>■ وتحقيق أكبر قدر من المصالح العامة</p> <p>قارن بين النظام السياسي في صورته الاجتماعية وفي صورته المؤسسية</p>	<p>النظام السياسي في صورته الاجتماعية</p>
<p>○ هو مجموعة المؤسسات التشريعية و التنفيذية، والقضائية التي تتوزع بينها عملية صنع واتخاذ القرار السياسي</p>	<p>النظام السياسي في صورته المؤسسية أو التنظيمية</p>

- وهناك ما يعرف بمبدأ الفصل بين السلطات
- وبعني عدم تركز سلطات الدولة في يد واحدة أو هيئة واحدة
- فكل سلطة من السلطات الثلاث (التشريعية – التنفيذية – القضائية) منفصلة ومستقلة في صلاحياتها ومسئولياتها وفقاً للدستور والقانون

ثانياً : أنظمة الحكم بالدولة

- يحدد الدستور نظام الحكم في الدولة وهو العنصر الأساسي في النظام السياسي لها
- ونصنف أنظمة الحكم كما يلي :

- 1- من حيث الشكل (نظام ملكي و نظام جمهوري)
- 2- من حيث تنظيم العلاقة بين السلطات الثلاث (نظام رئاسي – نظام برلماني – نظام شبه رئاسي)

- تختار المجتمعات ما يناسبها من أنظمة الحكم السابقة، فكل منها مميزاته وعيوبه
- وليس هناك نظام مثالي ذلك لأن :

يم تفسر : لا يوجد في العالم نظام حكم مثالي

- (١) المجتمعات تختلف حضارياً وجغرافياً وثقافياً
- (٢) ولكل منها تجربته الخاصة

فأنظمة الحكم الديمقراطية تعتمد على مبدأ :

- (١) الفصل بين السلطات
- (٢) وتركز على مبدأ التداول السلمي للسلطة

- 1- ما المقصود بمبدأ الفصل بين السلطات ؟
- 3- من وجهة نظرك ، ماذا يحدث إذا لم يتحقق مبدأ الفصل بين السلطات ؟
- 4- ما الفرق بين النظام السياسي في صورته المؤسسية والنظام السياسي في صورته الاجتماعية
- 5- ما وظيفة النظام السياسي في المجتمع

ويمكن عرض أنظمة الحكم كما يلي :

١- النظام الرئاسي

يقوم النظام الرئاسي على الآتي:

- (١) الرئيس هو رأس الدولة (يسود ويحكم)
- (٢) السلطة التنفيذية فيه مستقلة عن السلطة التشريعية
- (٣) السلطة التشريعية تقوم وحدها بالتشريع في الدولة بصفة أساسية
- (٤) السلطة القضائية وهي مستقلة عن باقي السلطات

أكمل : في النظام الرئاسي تكون السلطة مستقلة عن باقي السلطات

ويلاحظ في هذا النظام :

١. الاستقلال الكامل للسلطات الثلاث من ناحية
٢. والتخصص كل في اختصاصه من ناحية أخرى
- والمودج الأشهر لذلك هو النظام الرئاسي الأمريكي (الولايات المتحدة)

٢- النظام البرلماني

يتميز النظام البرلماني بسمات عدة أهمها:

- (١) وجود برلمان هو مصدر السلطة والتشريع ومنتخب من الشعب.
- (٢) وجود رئيس أو ملك (يسود ولا يحكم)
- (٣) رئيس الوزراء هو الذي يتولى مسؤولية الحكم (ينتخب من الشعب)
- وتعد المملكة المتحدة (بريطانيا) نموذجاً لهذا النظام

اختر : الذي يتولى مسؤولية الحكم في النظام البرلماني
 0 الرئيس 0 رئيس الوزراء
 0 الملك 0 رئيس البرلمان

٣- النظام شبه الرئاسي

هو نظام وسط بين النظامين الرئاسي والبرلماني

ويتميز بالسمات الآتية:

- (١) يوجد رئيس منتخب مباشرة من الشعب على رأس السلطة التنفيذية.
- (٢) برلمان منتخب بشكل الحكومة.
- (٣) السلطة في هذا النظام مشتركة بين الرئيس والحكومة وينظمها الدستور
- وتعد فرنسا نموذجاً للنظام شبه الرئاسي

١- ما المقصود بالنظام شبه الرئاسي
 ٢- صح أم خطأ : البرلمان يشكل الحكومة في دولة فرنسا

ثالثاً : نظام الانتخابات بالدولة

- فالاقتخابات أداة للاختيار
- وبمقتضاها يتم الاختيار على أساس المساواة بين كل المواطنين
- أي أنها لا تضع فوارق بسبب الأصل والمنشأ

النظام الانتخابي

المفهوم	- هي مجموعة القواعد والتشريعات والقوانين التي تنظم عملية انتخاب ممثلي الشعب
ويتم على أساسها ما يلي :	(١) تقسيم الدوائر الانتخابية. (٢) الترشح للانتخابات. (٣) إجراء الانتخابات. (٤) فرز أصوات الناخبين. (٥) تحديد الفائزين.

إذكر خطوات الانتخابات بالترتيب

الجغرافيا السياسية والانتخابات

- عملية الانتخابات لها جوانب جغرافية كثيرة تتناولها الجغرافيا السياسية
- حيث تدرس :

١. تقسيم الدولة إلى دوائر انتخابية
٢. وعدد هذه الدوائر
٣. وحدودها ومواقعها ومساحتها وشكلها
٤. وعدد سكانها وخصائصهم
٥. واستخدامات الأرض في داخلها
٦. والتغيرات التي تطرأ على الدوائر الانتخابية
٧. والتباين المكاني (الجغرافي) في التصويت وأنماطه وأسبابه....وغيرها

ما نتيجة ارتباط الجغرافيا السياسية بالعملية الانتخابية

- **ونتيجة لارتباط الجغرافيا السياسية بالعملية الانتخابية** ظهر فرع جديد في الجغرافيا السياسية وهو : **جغرافية الانتخابات** والتي نشأت على يد **أندريه سيجفريد** Endre Sigfreid

○ ونستطيع من خلال جغرافية الانتخابات :

- ١- تفسير التباين في الأنماط الانتخابية السائدة في مكان معين
- ٢- ودراسة وتحليل تغيرات السلوك التصويتي للناخب من مكان لآخر أو من دائرة انتخابية لأخرى ومعرفة أسباب هذا الاختلاف

ما أهمية جغرافية الانتخابات

○ وتدرس جغرافية الانتخابات ما يلي :

- ١- توزيع الدوائر الانتخابية
- ٢- دراسة التباين المكاني في التصويت
- ٣- دراسة السلوك الانتخابي للناخبين
- ٤- تحليل الآثار البيئية الطبيعية والبشرية والظروف الاقتصادية على سلوك الانتخابي للفرد
- ٥- دراسة أثر الانتخابات على تغيير الظروف البشرية في المنطقة

أسئلة الدرس الرابع (النظام السياسي والانتخابي)

- ١- ما المقصود بكل من : النظام السياسي (في صورته المؤسسية أو التنظيمية) / النظام الانتخابي
- ٢- أكمل :
 - ١- يتم تحديد نظام الحكم في الدولة عن طريق
 - ٢- العنصر الأساسي في النظام السياسي هو
 - ٣- تنقسم أنظمة الحكم من حيث الشكل إلى و
 - ٤- تنقسم أنظمة الحكم من حيث العلاقة بين السلطات الثلاث إلى و و
 - ٥- الرئيس يسود ويحكم وهو رأس الدولة في النظام
 - ٦- وظيفة السلطة التشريعية في النظام الرئاسي
 - ٧- السلطة مستقلة عن باقي السلطات في النظام الرئاسي
 - ٨- الاستقلال الكامل للسلطات الثلاث في النظام
 - ٩- النموذج الأشهر للنظام الرئاسي يظهر في دولة
 - ١٠- مصدر السلطة والتشريع في النظام البرلماني هو وهو منتخب من الشعب
 - ١١- يوجد رئيس يسود ولا يحكم في النظام
 - ١٢- الذي يتولى مسؤولية الحكم في النظام البرلماني هو
 - ١٣- المملكة المتحدة نموذج للنظام
 - ١٤- نظام وسط بين النظامين الرئاسي والبرلماني هو النظام
 - ١٥- في النظام البرلماني يتم تشكيل الحكومة عن طريق
 - ١٦- في النظام شبه الرئاسي يوجد رئيس منتخب مباشرة من الشعب على رأس السلطة
 - ١٧- في النظام شبه الرئاسي السلطة مشتركة بين و وينظمها
 - ١٨- تعد دولة فرنسا نموذج للنظام
 - ١٩- أداة الاختيار على أساس المساواة بين المواطنين هي
 - ٢٠- مجموعة القواعد والتشريعات والقوانين التي تنظم عملية انتخاب ممثلي الشعب هي
 - ٢١- نتيجة لارتباط الجغرافيا السياسية بالعملية الانتخابية ظهر فرع جديد في الجغرافيا السياسية وهو
 - ٢٢- نشأت جغرافية الانتخابات على يد
- ٣- صح أم خطأ ، مع ذكر السبب : لا يوجد نظام حكم مثالي في العالم
- ٤- ما هي مبادئ أنظمة الحكم الديمقراطي
- ٥- ما علاقة بين الجغرافيا السياسية والانتخابات
- ٦- ما نتيجة ارتباط الجغرافيا السياسية بالعملية الانتخابية
- ٧- تدرس جغرافية الانتخابات عدة عناصر ، وضحها (ما هي موضوعات جغرافية الانتخابات)
- ٨- وضح بالترتيب الخطوات التي على أساسها تتم عملية الانتخابات النظام الانتخابي

الوحدة الثانية (المشكلات السياسية)

الدرس الأول

الحدود السياسية (مفهومها وأهميتها ووظائفها)

أولاً : مفهوم الحدود السياسية :

○ تعد الحدود السياسية ظاهرة بشرية

لأن الإنسان هو الذى يقوم بتخطيطها تبعاً لمصالحه الاقتصادية والعسكرية والسياسية ،

○ تطور الحدود السياسية عبر الزمن :

- كانت الحدود قديماً عبارة عن نقاط على هوامش الدولة أقيمت عندها قلاع وأسوار حول الممالك والدول المتجاورة
- كسور الصين العظيم وأسوار وقلاع أقامها الرومان حول أطراف دولتهم
- ومنذ ظهور الدولة القومية الحديثة في القرن 17 م ظهرت الحدود الخطية المعروفة في الوقت الحالي خاصة مع ظهور الثورة الصناعية الأولى في بداية القرن 19م
- ومنذ ذلك الحين استخدمت عمليات المسح الميداني في رسم الحدود بين الدول

مفهوم الحدود السياسية	<ul style="list-style-type: none"> ○ خطوط ترسم على الخريطة تجدد الرقعة الأرضية التي تمارس عليها الدولة هذه السيادة ○ وتنتهى عندها هذه السيادة وتبدأ سيادة دولة أخرى ○ ولا بد أن تعترف بهذه الحدود الدول المجاورة والمجتمع الدولي
أهمية الحدود السياسية	<ul style="list-style-type: none"> ○ الحدود السياسية تحدد : <ol style="list-style-type: none"> 1. المساحة الأرضية التي تفرض الدولة عليها سيادتها 2. الموارد الأرضية السطحية والباطنية والبحرية التي تسيطر عليها الدولة وتدخل ضمن حدودها 3. المجال الجوي والبحري التابع لسيادة الدولة

ما العلاقة بين الحدود السياسية وسيادة الدولة

ثانياً : الفرق بين الحدود والتخوم :

التخوم	الحدود السياسية
○ مناطق جغرافية لها مساحة (لها طول وعرض) كالغابات والصحارى.	○ عبارة عن خطوط تفصل بين الدول بعضها وبعض ولا يتعدى عرضها بضع بوصات أحياناً.
○ ظاهرة جغرافية	○ ظاهرة بشرية
○ ليس لها أساس قانوني أو معاهدة تحدد إطارها المكاني بدقة.	○ ظاهرة قانونية شرعية تحدد حقوق وواجبات جانبي الحد السياسي من خلال اتفاقية أو معاهدة.
○ ظاهرة ثابتة في المكان لا تتغير بتغير الظروف أي لا يمكن تحريكها.	○ ظاهرة قابلة للنقل والحركة والتغير بل والاختفاء في حالات كثيرة.
○ تضم أحياناً موارد طبيعية لأنه بطبيعتها لها مساحة كالغابات والجبال	○ لا تظهر بها موارد طبيعية لأنها مجرد خطوط

١- ما المقصود بالتخوم
٢- قارن بين التخوم والحدود السياسية

- لقد كانت التخوم هي الطابع المميز والسائد قبل أن تظهر خطوط الحدود في العصر الحديث
- حيث كانت تظهر مناطق التخوم غالبًا في المناطق التي تفصل بين مجال نفوذ الدول الكبرى في العصور القديمة والوسطى
- مثل مناطق التخوم بين الدول العربية والإسلامية والدولة البيزنطية

ثالثًا : العوامل المؤثرة في نشأة الحدود : ترجع نشأة الحدود السياسية إلى عدة عوامل منها :

١- زيادة عدد السكان

ما العلاقة بين زيادة السكان
و الحدود السياسية

○ دفعت زيادة السكان كل دولة إلى :

- التوسع فليس مناطق التخوم المجاورة لها
- صاحب هذا التوسع تقدم وسائل النقل والمواصلات التي سهلت من عملية التوسع
- ومع التوسع التقت الدول مع بعضها البعض عند نقطة لا بد وأن يحدد فيها أو عندها حدود خطية تحدد سيادة كل دولة بكل دقة
- **مثل** ما حدث بقرارة أوروبا

ما العلاقة بين تقدم وسائل النقل
والمواصلات ، والحدود السياسية

حيث كانت الجبال والغابات بمثابة التخوم الفاصلة بين دول القارة وبإزالة الغابات انكشفت الأرض وبالتالي رسمت الحدود الخطية للفصل بين الدول بدلا من التخوم

٢- الحاجة إلى تنمية المناطق الهامشية وعدم الرضا عنها

- نشأ الحد السياسي الخطى لأن أيًا من الدولتين المشتركتين فيه أو كليهما لم تعد راضية عن الوضع الغامض لمناطقها الهامشية كالمناطق الصحراوية مثلا
- **مما دفعها إلى :** • تنمية هذه المناطق واستغلالها • واكتشاف ما بها من موارد اقتصادية،
- وبالتالي ترسيم الحدود الخطية على اليابس أو على المسطحات المائية المشتركة بين هاتين الدولتين

٣- المعاهدات المبرمة بين الدول

- ظهرت الحدود السياسية الخطية أيضًا نتيجة لإبرام المعاهدات بين الدول
- وكثير من حدود العالم اليوم جاء تحديدها بناءً على معاهدة خشية طغيان دولة قوية على جارتها الضعيفة

٤- تقسيم الاستعمار لمستعمراته

ما العلاقة بين الاستعمار
و الحدود السياسية

- أدت تقسيم الاستعمار لمستعمراته إلى نشأة الكثير من الحدود السياسية
- خاصة في المستعمرات الأوروبية في إفريقيا وآسيا وأمريكا الجنوبية

٥- الحروب

- كانت الحروب ذات أثر واضح على نشأة الحدود الخطية
- كمثال على ذلك حدود الغالب والمغلوب، وحدود الهند التي أصبحت بمثابة حدود سياسية

ثالثاً : مراحل تخطيط الحدود السياسية :

- لا تلجأ الدول إلى تخطيط الحدود السياسية في منطقة من المناطق إلا إذا أقبل الناس عليها وعمرها ثم استغلوها
- وأصبح لزاماً عليهم تعيين الحد السياسي الذي يفصل منطقتهم عن المناطق المجاورة حتى لا يعتدي عليها أحد
- ويمر تخطيط وترسيم الحدود بين الدول بأربع مراحل هي :

١- المرحلة الأولى : التعريف والتخطيط

أكمل : توضع
معاهدة الحدود
في مرحلة

- حيث توضع معاهدة الحدود في هذه المرحلة
- وتشتمل المعاهدة على وصف الحدود والمناطق التي ستخترقها
- وكلما كان الوصف تفصيلياً ودقيقاً كلما قلت احتمالات الاحتكاك والنزاع والعكس صحيح

٢- المرحلة الثانية : التحديد

أكمل : يتم تحديد الحد
في المرحلة

- يتم في هذه المرحلة تحديد الحد
- **نبعد أن يتم الانتهاء من صياغة معاهدة الحد تعطى للجنة الجغرافية التي تستعين بـ :**

- الخرائط التفصيلية
- والصور الجوية
- والمرئيات الفضائية

لتحديد الحد وموقعه على الخرائط

- وتبرز في هذه المرحلة المسائل الصغيرة (كمزرعة مثلاً أو قرية يقع جزء منها في دولة والجزء الآخر في دولة ثانية) مما قد يؤدي إلى تغيير مسار الحد عدة مئات قليلة من الأمتار هنا أو هناك

٣- المرحلة الثالثة : التعيين

اختر : يتم تعيين خط
الحد على الطبيعة في
المرحلة
○ الأولى
○ الثانية
○ الثالثة
○ الرابعة

- في هذه المرحلة يتم تعيين خط الحد على الطبيعة وتحقيقه على الخريطة

ويستعان في هذه المرحلة بعدة أشياء منها:

- ١- نصوص المعاهدة
- ٢- المعلومات التي جمعها الجغرافيون في المرحلة الثانية
- ٣- الخرائط التفصيلية

- وتستخدم طرق مختلفة في توضيح الحد مثل الأسلاك الشائكة وأعمدة من الحجارة أو الإسمت المسلح أو بناء الأسوار

٤- المرحلة الرابعة : إدارة الحد

○ يتم في هذه المرحلة :

١. المحافظة على الحد الخطى السياسي

٢. واستبقاء فاعليته وحراسته

○ ويتم الاتفاق في هذه المرحلة على ما يلي:

١- منافذ عبور الحد

٢- نقاط التفتيش والجمارك والحراسة والتحصينات

٣- لجان فض المنازعات ووسائلها

صح أم خطأ : تنتهي عملية ترسيم الحدود بتعيين الحد على الطبيعة وبناء الأسوار والأسلاك الشائكة بين الدول ؟

خامسا : وظائف الحدود السياسية :

- تتعدد وظائف الحدود السياسية باعتبارها خط انتهاء سيادة دولة وبداية سيادة دولة أخرى

١- الفصل بين الدول

○ تلعب الحدود دورًا رئيسًا في الفصل بين الدول

وذلك من خلال:

١- توقيع اتفاقيات موثقة في وثائق رسمية بين الدول

٢- وموقعة على الخرائط،

وبناء على ذلك توضع على طول الحدود:

▪ الحواجز ونقط التفتيش

▪ ومراكز الحراسة والمراقبة الحدودية الخاصة بالدول

▪ بجانب المنافذ الجمركية

▪ وكذلك علامات الحدود بأشكالها وأنواعها المختلفة

تلعب الحدود السياسية دورا رئيسا في الفصل بين الدول ، وضح ذلك ؟

الحماية والأمن الوظيفة الأكثر أهمية للحدود السياسية وضح ذلك ؟

٢- الحماية والأمن

○ وهي تعد **الوظيفة الأكثر أهمية** حيث إن الغرض الأساسي من إقامة الحدود في الماضي هو الأمن والحماية من الاعتداءات المفاجئة

○ حيث تتركز الدفاعات العسكرية على طول الحدود خاصة في القطاعات المعرضة لأخطار الغزو والتهريب ،

○ وقد ساهمت **التقنية الحديثة** :-

▪ دور كبير في حماية الحدود من خلال المراقبة الجوية والأقمار الصناعية (أثر إيجابي)

▪ وفي نفس الوقت أثرت التطورات الحديثة التي طرأت على وسائل الحرب خاصة في مداها وسرعتها

وفاعلية تدميرها وتخطيها للعقبات خاصة العقبات الطبيعية كالجبال على وظيفة الحد الأمنية وبذلك

تسقط نظرية الحد الأمن (أثر سلبي)

٣- الحماية الاقتصادية

○ حيث تعدد الحدود السياسية نصيب كل دولة من الموارد

○ كذلك من خلال الحدود :

- تراقب الدول تدفق السلع والبضائع عبر الحد في الاتجاهين
- وتحاول منع تهريب السلع
- كما تحدد الدول الرسوم الجمركية على السلع المستوردة لحماية منتجاتها المحلية
- وتسهم في حماية المواطنين من خلال فحص المنتجات المستوردة وتحديد مدى صلاحيتها أو جودتها للاستخدام

○ ولكن لا تتضارب مصالح الدول عند استغلال موارد الثروة التي توجد عند الحدود، تعتمد الدول إلى :

- تعيين حدودها بدقة حتى لا تحدث منازعات بين الدول نتيجة استغلال هذه الموارد
- عقد اتفاقيات خاصة بنصيب كل دولة من الثروات التي توجد على الحدود كالمخزون البترولي والغاز الطبيعي والثروات المعدنية التي توجد في باطن الأرض على جانبي خط الحدود (سواء كان حداثاً برياً أو بحرياً) مثل: البترول، والغاز الطبيعي بين دول الخليج وبين ليبيا وتونس

٤- الوظيفة السياسية والقانونية للحد

○ يتكون النظام السياسي العالمي من دول مستقلة ذات سيادة تفصل بينها حدود سياسية

○ وتسعى كل دولة إلى المحافظة على شخصيتها السياسية داخل حدودها من خلال :

- منع دخول الأشخاص غير المرغوب فيهم خشية تهديد التماسك القومي للبلاد
- كما يمنع على الحدود عبور الصحف والمجلات والكتب التي تضر بسلامة الوطن

○ من هنا نجد أن الحد السياسي هو الذي يحدد القوانين التي سيخضع لها كل فرد من الأفراد ما دام يعيش داخل الحدود السياسية للدولة حتى وإن لم يكن من مواطنيها

أسئلة الدرس الأول (الحدود السياسية)

- ١- قارن بين : الحدود السياسية والتخوم من حيث المفهوم والخصائص
- ٢- بم تفسر: تعد الحدود السياسية ظاهرة بشرية
- ٣- بم تفسر: أهمية الحدود السياسية
- ٤- ما العلاقة بين الحدود السياسية وسيادة الدولة
- ٥- صح أم خطأ مع ذكر السبب : التخوم لها أساس قانوني (اتفاقيات مسبقة بين الدول المتجاورة)
- ٦- ترجع نشأة الحدود السياسية إلى عدة عوامل ، وضحها
- ٧- ما العلاقة بين زيادة السكان والحدود السياسية
- ٨- ما العلاقة بين تقدم وسائل النقل والمواصلات ، والحدود السياسية

٩- ما العلاقة بين الحروب والحدود السياسية

١٠- أمامك مجموعة مناطق ، حدد عامل نشأة الحدود في كل منها :

قارة أوروبا / المناطق الصحراوية والمسطحات المائية بين الدول /معظم أفريقيا وآسيا وأمريكا الجنوبية / مناطق الهدنة

١١- أكمل :

- ١- الحدود السياسية ظاهرة بينما التخوم ظاهرة
- ٢- نتج عن ظهور الدول القومية الحديثة ظهور الحدود الخطية وذلك في القرن
- ٣- استخدمت عمليات المسح الميداني في رسم الحدود بين الدول منذ الثورة في القرن
- ٤- الظاهرة السائدة في الفصل بين الدول قبل ظهور الحدود السياسية هي
- ٥- مناطق جغرافية لها مساحة (لها طول وعرض) كالغابات والصحارى
- ٦- رسمت معظم حدود أوروبا نتيجة
- ٧- نتيجة خشية طغيان دولة قوية على جارتها الضعيفة تم إبرام بينها لتحديد
- ٨- نشأت معظم حدود أفريقيا وآسيا وأمريكا الجنوبية نتيجة

١٢- اختر :

١. وضع معاهدة الحدود في مرحلة (التعريف - التحديد - التعيين - إدارة الحد)
٢. تعطى معاهدة الحدود للجنة الجغرافية في مرحلة (التعريف - التحديد - التعيين - إدارة الحد)
٣. يتم وضع الحد على الطبيعة في مرحلة (التعريف - التحديد - التعيين - إدارة الحد)
٤. يتم المحافظة على الحد الخطي السياسي واستبقاء فاعليته في مرحلة (التعريف - التحديد - التعيين - إدارة الحد)
٥. الوظيفة الأكثر أهمية للحدود (الفصل بين الدول - الحماية والأمن - الحماية الاقتصادية - الوظيفة القانونية)
- ١٣- قارن بين مرحلة التحديد والتخطيط من ناحية ومرحلة تحديد الحد من ناحية أخرى
- ١٤- قارن بين مرحلة تعيين الحد ومرحلة إدارة الحد السياسي
- ١٥- لتعيين الحد على الطبيعة لابد من الاستعانة بعدة أمور (أشياء) وضحها
- ١٦- ماذا يحدث إذا اعترضت الحدود بعض المسائل الصغيرة مثل مزرعة أو قرية وفي مرحلة تظهر
- ١٧- صح أم خطأ مع ذكر السبب : تنتهى عملية رسم الحدود بتعيين خط الحد على الطبيعة
- ١٨- تستخدم طرق مختلفة لتعيين الحد على الطبيعة ، وضحها
- ١٩- في مرحلة إدارة الحد تتفق الدول المتجاورة على عدة أمور ، وضحها
- ٢٠- أمامك مجموعة من الإجراءات الحدودية ، رتبها مع تحديد المرحلة التي تتبعها :

- أ- تحديد نقاط التفتيش والجمارك والحراسة
- ب- وضع معاهدة الحدود
- ت- استخدام الأسلاك الشائكة أو الأسوار لتوضيح الحد على الطبيعة
- ث- تحديد الحد وموقعه على الخريطة

- ٢١- أيد صحة هذه العبارة " تلعب الحدود دورا رئيسا في الفصل بين الدول "
- ٢٢- أيد صحة هذه العبارة " تعد الحماية والأمن الوظيفة الأكثر أهمية للحدود "
- ٢٣- ما العلاقة بين التقنية الحديثة ووظيفة الحدود السياسية (التقنية الحديثة سلاحا ذو حدين للحدود)
- ٢٤- للحدود السياسية وظيفة اقتصادية ، وضحها
- ٢٥- للحدود السياسية وظيفة قانونية وسياسية ، وضح ذلك